



Comune di San Cipriano Picentino

(Prov. di Salerno)

REGOLAMENTO URBANISTICO EDILIZIO COMUNALE (RUEC)

[art.4 D.P.R. n.380/2001 e s.m.i.; art.28, L.R. n.16/2004; art.11, Regolamento n.5 del 04.08.2011]

Il Sindaco

Gennaro Aievoli

Il R.U.P.

Ing. Alfonso Tisi

Raggruppamento Temporaneo Professionisti
Componente urbanistica:

dr. arch. Pio Castiello (capogruppo)
Studio Cennamo S.A.S.
dr. arch. Lucido Di Gregorio
dr. arch. Pierfrancesco Rossi
dr. arch. Paola D'Onofrio
dr. arch. Nicola Esposito

Il Progettista

Capogruppo R.T.P.
F.to dr. arch. Pio Castiello

Il presente RUEC è stato redatto tenendo conto dell'INTESA 20 Ottobre 2016 ai sensi dell'art 8 comma 6 della Legge 5.06.2003, n. 131, tra il Governo, le Regioni e i Comuni concernente l'adozione del regolamento edilizio-tipo di cui all'art. 4, comma 1-sexies del decreto del Presidente della Repubblica 6 Giugno 2001, n. 380. (Rep. Atti n. 125/CU). (16A08003) (GU n. 268 del 16.11.2016).

La struttura del Regolamento, suddiviso in Parte I e Parte II, così come suggerito dall'allegato 1 "Schema di Regolamento edilizio" pubblicato sulla Gazzetta del 16.11.2016 n. 268.

La **Parte I** recepisce il "I Tomo: Modalità esecutive e tipologie delle trasformazioni - attività concreta di costruzione, Modificazione e conservazione delle strutture edilizie, Aspetti igienici aventi rilevanza edilizia - elementi architettonici e di ornato - spazi verdi e arredi urbani" (comma 1 art. 28 Legge Regionale 22.12.2004 n. 16)" elaborato dalla Provincia di Salerno e già recepito con delibera di C.C. del Comune di San Cipriano Picentino.

La **Parte II** riguardante le "Previsioni del Puc e delle Nta, Criteri per la Quantificazione dei Parametri Edilizi e Urbanistici, Disciplina Oneri Concessori" (comma 2 art. 28 Legge Regionale 22.12.2004 n. 16) e le "Norme in materia energetico-ambientale in conformità agli indirizzi stabiliti con delibera di Giunta regionale" (comma 1 art. 28 Legge Regionale 22.12.2004 n. 16)" è stata elaborata sulla base delle conoscenze legislative e normative in materia edilizia ed urbanistica.

PARTE I – PRINCIPI GENERALI E DISCIPLINA GENERALE DELL'ATTIVITÀ EDILIZIA

Art.1 Natura del Regolamento Urbanistico Edilizio Comunale

Il presente Regolamento Edilizio Urbanistico Comunale (RUEC), di cui all'*art. 28* della L.R. 16/04 s.m.i. e all'*art. 11* del Regolamento Attuativo 05.2011 nonché ai sensi dell'*art.4* del Testo Unico in materia di Edilizia approvato con DPR 06.06.2001 e s.m.i è strumento di pianificazione comunale ai sensi dell'*art. 22*, co.2, lett c), della LR 16/2004 e s.m.i.

Art.2 Oggetto del Regolamento Urbanistico Edilizio Comunale

Oggetto del presente Regolamento è la disciplina delle materie specificate all'*art.4* del D.P.R. 06.06.2001 n.380 e s.m.i. e all'*art.28* della L.R. 22.12.2004 n.16, coordinato con le disposizioni di cui all'*Intesa* tra il Governo, le Regioni e i Comuni di cui all'*art 4*, comma 1-sexies del decreto del Presidente della Repubblica 6 giugno 2001 (Rep, Atti n 125/CU),(GU N. 268 del 16-11-2016), richiamate nell'*Allegato B* "Ricognizione delle disposizioni incidenti sugli usi e le trasformazioni del territorio e sull'attività edilizia" riportato in calce al presente Regolamento. In particolare, ai sensi dell'*art.28* della L.R. n.16/2004, il presente RUEC:

- individua le modalità esecutive e le tipologie delle trasformazioni, nonché l'attività concreta di costruzione, modificazione e conservazione delle strutture edilizie;
- disciplina gli aspetti igienici aventi rilevanza edilizia, gli elementi architettonici e di ornato, gli spazi verdi e gli arredi urbani;
- definisce, in conformità alle previsioni del PUC e delle Norme di Attuazione allo stesso allegate, i criteri per la quantificazione dei parametri edilizi e urbanistici e disciplina gli oneri concessori;
- specifica i criteri per il rispetto delle norme in materia energetico-ambientale in conformità agli indirizzi statali e regionali.

Art.3 Coordinamento con il Piano Urbanistico Comunale

Il presente RUEC definisce le modalità attuative, le tipologie, i requisiti qualitativi e prestazionali generali ed i criteri di quantificazione dei parametri edilizi e urbanistici da applicare alle specifiche soluzioni, ovvero agli interventi e le opere, di cui alla disciplina particolare delle singole zone omogenee del PUC. Pertanto, le disposizioni del RUEC si integrano e si coordinano con le norme di attuazione specifiche delle singole zone omogenee del PUC e concorrono alla compiuta disciplina e regolamentazione degli assetti, delle trasformazioni, delle utilizzazioni e delle azioni di tutela del territorio. Le disposizioni del presente RUEC si applicano di norma all'intero territorio comunale, fatte salve quelle esplicitamente riferite ad ambiti territoriali specifici.

Art.4 Definizioni di categorie edilizie

1. COSTRUZIONE

Opera edilizia, realizzata fuori o entro terra, con l'impiego di qualsiasi materiale che, indipendentemente dalla durata e dalla modalità di installazione al suolo, non rientri espressamente nella categoria dei veicoli e avente le caratteristiche di solidità, stabilità e compattezza. Sono da considerarsi costruzioni anche le strutture accessorie di un fabbricato (ad esempio una scala esterna in muratura), mentre non devono essere considerati tali gli

elementi che abbiano funzione puramente ornamentale, le condutture elettriche ed i pali che le sostengono, e le strutture di contenimento.

TITOLO I – RINVIO ALLE DISCIPLINE OPERANTI

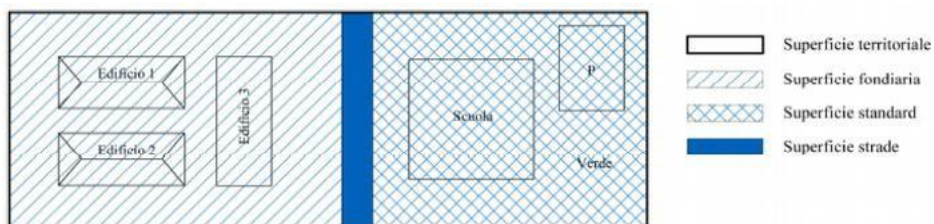
1. DEFINIZIONI UNIFORMI DEI PARAMETRI URBANISTICI ED EDILIZI

Le definizioni uniformi dei parametri edilizi sono riportate nell'Allegato "B" della delibera della Giunta Regionale della Campania n. 287 del 23/05/2017.

Nel seguito si riportano, al solo scopo di agevolare la consultazione, con la precisazione che le definizioni avente valore legale sono solo quelle riportate nella deliberazione della Giunta Regionale della Campania n. 287 del 23/05/2017.

Superficie territoriale (St)

Superficie reale di una porzione di territorio oggetto di intervento di trasformazione urbanistica. Comprende la superficie fondiaria e le aree per dotazioni territoriali ivi comprese quelle esistenti.



Superficie fondiaria (Sf)

Superficie reale di una porzione di territorio destinata all'uso edificatorio. È costituita dalla superficie territoriale al netto delle aree per dotazioni territoriali ivi comprese quelle esistenti.

Indice di edificabilità territoriale (It)

Quantità massima di superficie o di volume edificabile su una determinata superficie territoriale, comprensiva dell'edificato esistente.

$$It = St_{max} \text{ o } V_{max} / St$$

Indice di edificabilità fondiaria (If)

Quantità massima di superficie o di volume edificabile su una determinata superficie fondiaria, comprensiva dell'edificato esistente.

$$If = St_{max} \text{ o } V_{max} / Sf$$

Carico urbanistico (CU)

Fabbisogno di dotazioni territoriali di un determinato immobile o insediamento in relazione alla sua entità e destinazione d'uso. Costituiscono variazione del carico urbanistico l'aumento o la riduzione di tale fabbisogno conseguenti all'attuazione di interventi urbanistico-edilizi ovvero a mutamenti di destinazione d'uso.

Dotazioni territoriali (DT)

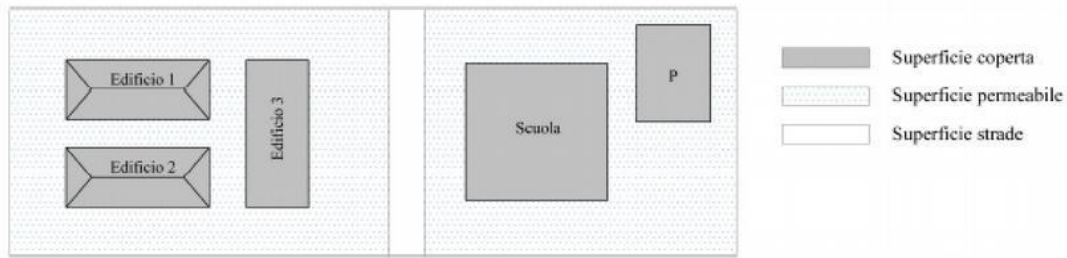
Infrastrutture, servizi, attrezzature, spazi pubblici o di uso pubblico e ogni altra opera di urbanizzazione e per la sostenibilità (ambientale, paesaggistica, socio-economica e territoriale) prevista dalla legge o dal piano.

Sedime

Impronta a terra dell'edificio o del fabbricato, corrispondente alla localizzazione dello stesso sull'area di pertinenza.

Superficie coperta (Sc)

Superficie risultante dalla proiezione sul piano orizzontale del profilo esterno perimetrale della costruzione fuori terra, con esclusione degli aggetti e sporti inferiori a 1,50 m.



Rapporto tra la superficie permeabile e la superficie territoriale (indice di permeabilità territoriale) o fondiaria (indice di permeabilità fondiaria).

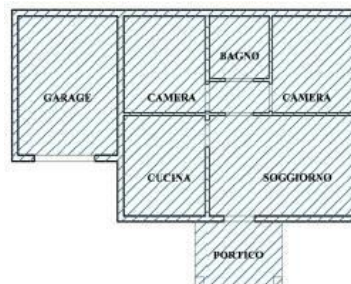
$$IpT = Sp / St \quad IpF = Sp / Sf$$

Indice di copertura (Ic)

Rapporto tra la superficie coperta e la superficie fondiaria. $Ic = Sc / Sf$

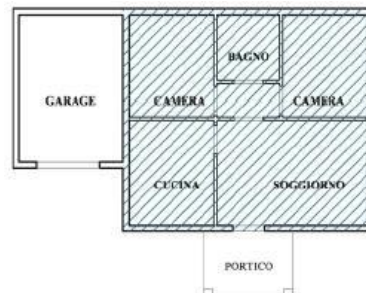
Superficie totale (St)

Somma delle superfici di tutti i piani fuori terra, seminterrati ed interrati comprese nel profilo perimetrale esterno dell'edificio.



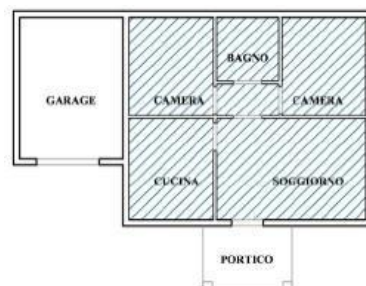
Superficie lorda (SL)

Somma delle superfici di tutti i piani comprese nel profilo perimetrale esterno dell'edificio escluse le superfici accessorie.



Superficie utile (Su)

Superficie di pavimento degli spazi di un edificio misurata al netto della superficie accessoria e di murature, pilastri, tramezzi, sguinci e vani di porte e finestre.



Superficie accessoria (Sa)

Superficie di pavimento degli spazi di un edificio aventi carattere di servizio rispetto alla destinazione d'uso della costruzione medesima, misurata al netto di murature, pilastri, tramezzi, sguinci, vani di porte e finestre.

La superficie accessoria ricomprende:

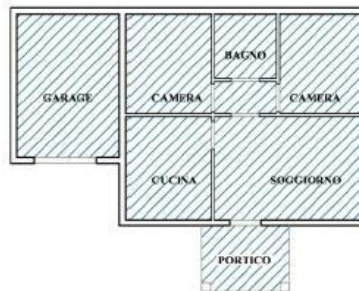
- i portici e le gallerie pedonali;
- i ballatoi, le logge, i balconi e le terrazze;
- le tettoie con profondità superiore a m 1,50;
- le tettoie aventi profondità inferiore a m. 1,50 sono escluse dal computo sia della superficie accessoria sia della superficie utile;
- le cantine poste al piano interrato, seminterrato o al primo piano fuori terra e i relativi corridoi di servizio;
- i sottotetti accessibili e praticabili per la sola porzione con altezza pari o superiore a m 1,80, ad esclusione dei sottotetti aventi accesso diretto da una unità immobiliare e che presentino i requisiti richiesti per i locali abitabili che costituiscono superficie utile;
- i vani scala interni alle unità immobiliari computati in proiezione orizzontale, a terra, una sola volta;
- spazi o locali destinati alla sosta e al ricovero degli autoveicoli ad esclusione delle autorimesse che costituiscono attività imprenditoriale;
- le parti comuni, quali i locali di servizio condominiale in genere, i depositi, gli spazi comuni di collegamento orizzontale, come ballatoi o corridoi. Gli spazi comuni di collegamento verticale e gli androni condominiali sono escluse dal computo sia della superficie accessoria sia della superficie utile.

Superficie complessiva (Sc)

Somma della superficie utile e del 60% della superficie accessoria. $SC = SU + 60\% SA$

Superficie calpestabile

Superficie risultante dalla somma delle superfici utili (Su) e delle superfici accessorie (Sa) di pavimento.



Sagoma

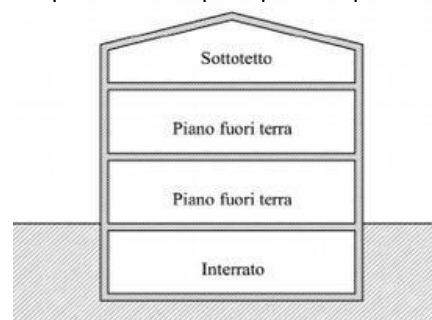
Conformazione planivolumetrica della costruzione fuori terra nel suo perimetro considerato in senso verticale ed orizzontale, ovvero il contorno che viene ad assumere l'edificio, ivi comprese le strutture perimetrali, nonché gli aggetti e gli sporti superiori a 1,50 m.

Volume totale (V)

Volume della costruzione costituito dalla somma della superficie totale di ciascun piano per la relativa altezza lorda.

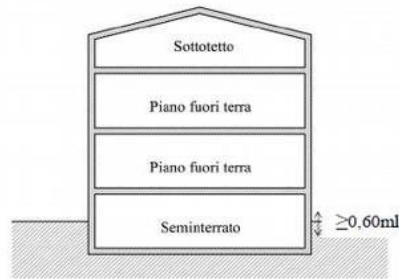
Piano fuori terra

Piano dell'edificio il cui livello di calpestio sia collocato in ogni sua parte ad una quota pari o superiore a quella del terreno posto in aderenza all'edificio.



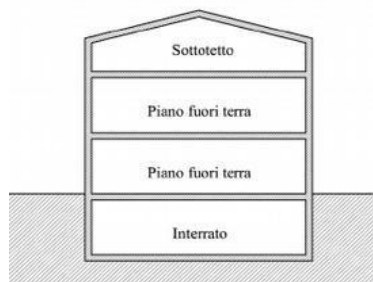
Piano seminterrato

Piano di un edificio il cui pavimento si trova a una quota inferiore (anche solo in parte) a quella del terreno posto in aderenza all'edificio e il cui soffitto si trova ad una quota superiore rispetto al terreno posto in aderenza all'edificio.



Piano interrato

Piano di un edificio il cui soffitto si trova ad una quota inferiore rispetto a quella del terreno posto in aderenza all'edificio.



Sottotetto

Spazio compreso tra l'intradosso della copertura dell'edificio e l'estradosso del solaio del piano sottostante.

Soppalco

Partizione orizzontale interna praticabile, ottenuta con la parziale interposizione di una struttura portante orizzontale in uno spazio chiuso.

Numero di piani

Il numero di tutti i livelli dell'edificio che concorrono, anche parzialmente, al computo della superficie lorda (SL).

Altezza lorda

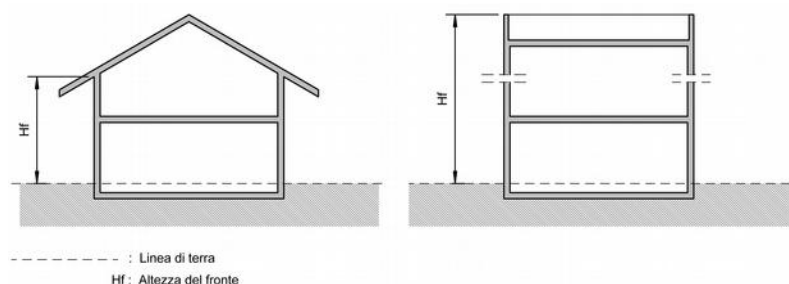
Differenza fra la quota del pavimento di ciascun piano e la quota del pavimento del piano sovrastante.

Per l'ultimo piano dell'edificio si misura l'altezza del pavimento fino all'intradosso del soffitto o della copertura.

Altezza del fronte

L'altezza del fronte o della parete esterna di un edificio è delimitata:

- all'estremità inferiore, dalla quota del terreno posta in aderenza all'edificio prevista dal progetto;
- all'estremità superiore, dalla linea di intersezione tra il muro perimetrale e la linea di intradosso del solaio di copertura, per i tetti inclinati, ovvero dalla sommità delle strutture perimetrali, per le coperture piane.



Altezza dell'edificio

Altezza massima tra quelle dei vari fronti.

Altezza utile

Altezza del vano misurata dal piano di calpestio all'intradosso del solaio sovrastante, senza tener conto degli elementi strutturali emergenti. Nei locali aventi soffitti inclinati o curvi, l'altezza utile si determina calcolando l'altezza media ponderata.

Distanze

Lunghezza del segmento minimo che congiunge l'edificio con il confine di riferimento (di proprietà, stradale, tra edifici o costruzioni, tra i fronti, di zona o di ambito urbanistico, ecc.), in modo che ogni punto della sagoma rispetti la distanza prescritta.

Volume tecnico (Vt)

Sono volumi tecnici i vani e gli spazi strettamente necessari a contenere ed a consentire l'accesso alle apparecchiature degli impianti tecnici al servizio dell'edificio (idrico, termico, di condizionamento e di climatizzazione, di sollevamento, elettrico, di sicurezza, telefonico, ecc.).

Edificio

Costruzione stabile, dotata di copertura e comunque appoggiata o infissa al suolo, isolata da strade o da aree libere, oppure separata da altre costruzioni mediante strutture verticali che si elevano senza soluzione di continuità dalle fondamenta al tetto, funzionalmente indipendente, accessibile alle persone e destinata alla soddisfazione di esigenze perduranti nel tempo.

Edificio unifamiliare

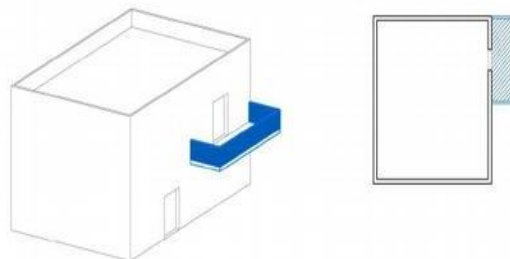
Per edificio unifamiliare si intende quello riferito ad un'unica unità immobiliare urbana di proprietà esclusiva, funzionalmente indipendente, che disponga di uno o più accessi autonomi dall'esterno e destinato all'abitazione di un singolo nucleo familiare.

Pertinenza

Opera edilizia legata da un rapporto di strumentalità e complementarietà rispetto alla costruzione principale, non utilizzabile autonomamente e di dimensioni modeste o comunque rapportate al carattere di accessoria.

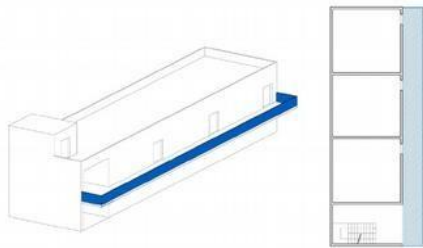
Balcone

Elemento edilizio praticabile e aperto su almeno due lati, a sviluppo orizzontale in aggetto, munito di ringhiera o parapetto e direttamente accessibile da uno o più locali interni.



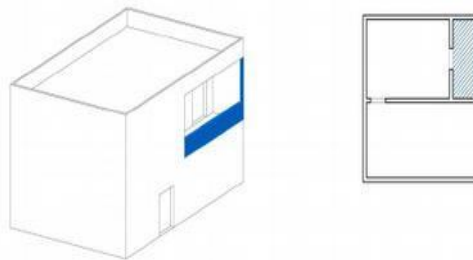
Ballatoio

Elemento edilizio praticabile a sviluppo orizzontale, e anche in aggetto, che si sviluppa lungo il perimetro di una muratura con funzione di distribuzione, munito di ringhiera o parapetto.



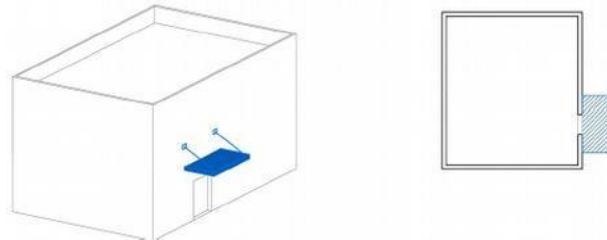
Loggia/loggiato

Elemento edilizio praticabile coperto, non aggettante, aperto su almeno un fronte, munito di ringhiera o parapetto, direttamente accessibile da uno o più vani interni.



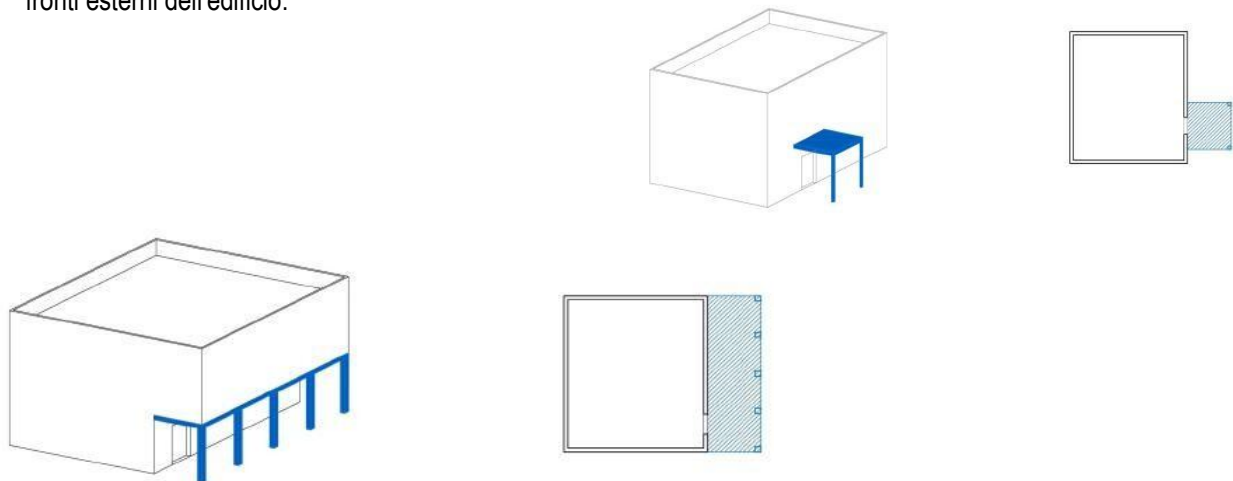
Pensilina

Elemento edilizio di copertura posto in aggetto alle pareti perimetrali esterne di un edificio e priva di montanti verticali di sostegno.



Portico/porticato

Elemento edilizio coperto al piano terreno degli edifici, intervallato da colonne o pilastri aperto su uno o più lati verso i fronti esterni dell'edificio.

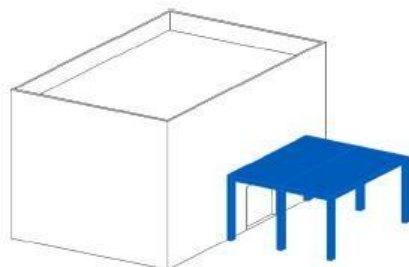


Terrazza

Elemento edilizio scoperto e praticabile, realizzato a copertura di parti dell'edificio, munito di ringhiera o parapetto, direttamente accessibile da uno o più locali interni.

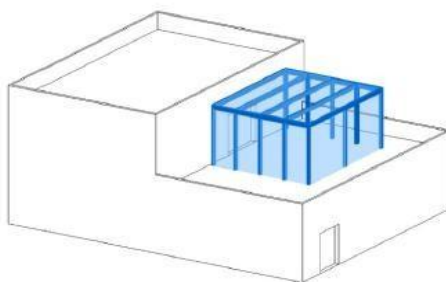
Tettoia

Elemento edilizio di copertura di uno spazio aperto sostenuto da una struttura discontinua, adibita ad usi accessori oppure alla fruizione protetta di spazi pertinenziali.



Veranda

Locale o spazio coperto avente le caratteristiche di loggiato, balcone, terrazza o portico, chiuso sui lati da superfici vetrate o con elementi trasparenti e impermeabili, parzialmente o totalmente apribili.



2 ULTERIORI DEFINIZIONI NON RICOMPRESE NEL QUADRO DELLE DEFINIZIONI UNIFORMI

1. DESTINAZIONE D'USO

La destinazione d'uso è la funzione o le funzioni consentite dalla disciplina urbanistica vigente nella zona dove sono site l'area o la costruzione.

2. EDIFICAZIONE IN ZONA AGRICOLA PER LE ATTIVITÀ ZOOTECNICHE ED AGRICOLE

Nelle zone agricole deve essere prevista: - la dimensione minima aziendale (lotto minimo) variabile in relazione alle diverse realtà rurali del nostro territorio provinciale (dimensione media aziendale) e che tenga altresì conto dei diversi ordinamenti colturali avendo però come imprescindibile riferimento la minima unità produttiva (in relazione alle colture praticate ed agli allevamenti presenti), ovvero dimensione economica aziendale che abbia a riferimento il reddito medio dell'azienda equiparato al reddito medio di un salariato fisso in agricoltura. Il Decreto Legislativo 29 marzo 2004 n. 99 ("Disposizioni in materia di soggetti e attività, integrità aziendale e semplificazioni amministrativa in agricoltura, a norma dell'art. 1, comma 2, lettere d), f), g), l) e) della legge 7 marzo 2003, n. 38"), con le modifiche di cui al D.lgs n°101/05, ha apportato una serie considerevole di innovazioni in materia di riconoscimento delle Figure Professionali in Agricoltura:

A. PERSONE FISICHE

1. Imprenditore agricolo ai sensi dell'art.2135 del Codice Civile
2. Imprenditore Agricolo Professionale (IAP) D.lgs n°99/04 e ss.mm.ii.:
 - 2.a I.A.P. zona non svantaggiata
 - 2.b I.A.P. zona svantaggiata
3. Imprenditore part-time [imprenditore agricolo non a titolo principale (cosiddetto "part-time") Rilevante solo a fini urbanistici]
4. Coltivatore Diretto
5. Imprese familiari

B. PERSONE DIVERSE DA QUELLE FISICHE

6. società semplici almeno 1 socio deve essere IAP
7. società in accomandita almeno 1 socio accomandatario deve essere IAP
8. società di capitali almeno 1 amministratore deve essere IAP
9. società cooperative

È fatto divieto di rilascio di Permesso di Costruire che generano o possano generare "edificazione dispersa", in quanto responsabile di una mancata gestione corretta del territorio e della utilizzazione impropria del suolo agricolo sottoposto, da una parte alla sottrazione di superfici agrarie e dall'altra al non meno grave fenomeno della frammentazione, interruzione di spazi rurali aperti. Il "titolo" a richiedere il Permesso di Costruire in aree agricole nonché la possibilità di accorpare (e relativo asservimento con atto pubblico) superfici aziendali non contigue, è riconosciuto unicamente alle figure professionali di cui alla figura professionale definita dal Decreto Legislativo 29 marzo 2004 n. 99 ("Disposizioni in materia di soggetti e attività, integrità aziendale e semplificazioni amministrativa in agricoltura, a norma dell'art. 1, comma 2, lettere d), f), g), l) e) della legge 7 marzo 2003, n. 38"), con le modifiche di cui al D.lgs n°101/05. Le strutture di allevamento bufalino insistenti nell'intero territorio della

Provincia di Salerno, in deroga agli strumenti urbanistici vigenti, possono essere adeguate a criteri di maggiore flessibilità la realizzazione di paddok, sempre che vi sia stata continuità nell'attività zootecnica, da comprovare con certificazione rilasciata dalle competenti autorità sanitarie locali, oltre che da dichiarazione sostitutiva di atto notorio resa dall'allevatore interessato. Per gli allevamenti bufalini [allevati in stabulazione semilibera in limitati paddok, all'aperto con ricorso al pascolamento, risultanti iscritti ad apposita anagrafe già prevista per legge] i paddok non devono superare i seguenti limiti: - indice di copertura 0,15; - minima distanza dai confini mt. 20.

3. PARAMETRI URBANISTICI

I parametri urbanistici sono i valori di riferimento dei processi urbanistici. L'insieme dei parametri urbanistici regola ad esempio superfici territoriali, fondiarie e densità territoriali.

4. PARAMETRI EDILIZI

I parametri edilizi sono i valori di riferimento dei processi urbanistici. L'insieme dei parametri edilizi regola ad esempio altezze, distanze, volumi dei manufatti.

5. LINEA DI GRONDA

La linea di gronda è la linea determinata dall'intersezione dell'intradosso della falda del tetto con il fronte dell'edificio. Nel caso di copertura piana si intende convenzionalmente per falda il solaio di copertura aggettante.

6. PIANO DI CAMPAGNA

Il piano di campagna è il piano la cui quota altimetrica (media) è quella del terreno rilevata prima di effettuare l'intervento edilizio-urbanistico.

7. LINEA DI TERRA

La linea di terra è data dalla quota media del marciapiede o, in sua assenza, del terreno circostante a sistemazione avvenuta.

8. ALLOGGIO

L'alloggio è l'unità immobiliare destinata alla residenza, composta da uno o più locali di utilizzo diurno e notturno, da uno o più locali di servizio, da eventuali disimpegni, ripostigli, balconi, logge, terrazze e che presenta almeno i requisiti tecnici e dimensionali minimi richiesti per l'uso residenziale, dal D.M. 5/7/1975 e dalla normativa regionale vigente.

9. DEROGHE

La disciplina delle distanze, comunque fatte salve le disposizioni del Codice Civile, non si applica:

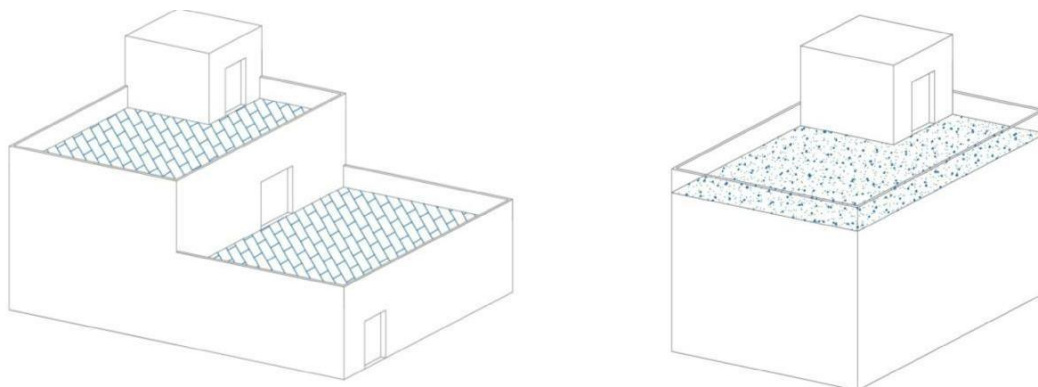
- a. ai terrazzi, balconi, sporti, cornicioni, gronde, aggetti e simili sporgenti dalla sagoma dell'edificio fino ad un massimo di 1,50 m;
- b. ai manufatti per impianti tecnologici di modesta entità a servizio del territorio (cabine elettriche, impianti telefonici, cabine di decompressione della rete del gas, impianti di sollevamento delle fognature, e simili);

- c. alle strutture aperte di arredo (chioschi, gazebo, pensiline, pompeiane, pergolati, cabine telefoniche, opere artistiche, e simili);
- d. ai manufatti completamente interrati, comunque non sporgenti oltre 70 cm dal PR misurati all'intradosso del solaio di copertura, i quali possono quindi essere realizzati, fatte salve le comuni norme di sicurezza, anche in aderenza e /o a confine;
- e. alle pensiline e ai box prefabbricati di utilità pubblica al servizio di strutture di arredo stradale;
- f. alle strutture di sostegno di pergolati, tendoni, strutture temporanee, ed elementi similari;
- g. alle opere di coibentazione termica delle pareti esterne degli edifici esistenti, qualora comportino un ispessimento delle murature;
- h. agli ascensori e montacarichi o altri interventi su fabbricati esistenti, finalizzati al superamento delle barriere architettoniche (in tal caso dovrà comunque essere rispettata la distanza minima tra fabbricati di 3 m prevista dal Codice Civile);
- i. agli impianti tecnologici di modesta entità al servizio di fabbricati esistenti (box antincendio, gruppo di spinta, motocondensanti, ed elementi similari);
- j. alle scale di sicurezza esterne, aperte, quando imposte da norme di sicurezza o prevenzione incendi, limitatamente agli edifici esistenti;
- k. ai manufatti relativi alla rete dei percorsi pedonali e ciclabili, quali sovrappassi, rampe, scale mobili e percorsi sopraelevati;
- l. per le zone non residenziali, agli impianti tecnologici quali silos, depuratori e simili che necessitino di installazione separate dall'edificio principale o che si rendano necessari per adeguamento a normative speciali, ed elementi similari.

Sono fatte salve le deroghe di cui all'art. 9 della L. 122/89 e s.m.i.. Le realizzazioni di cui al predetto articolo ed in generale i parcheggi pertinenziali alle costruzioni, anche ex-novo, non si computano ai fini della determinazione del volume totale.

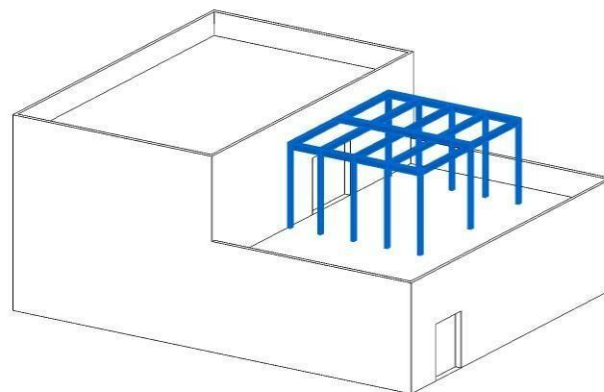
10. LASTRICO SOLARE

Per lastrico solare si intende lo spazio scoperto, praticabile, ai fini della manutenzione, della copertura piana di un edificio, o di una sua porzione.



11. PERGOLATO

Il pergolato è un'impalcatura, generalmente a sostegno di piante rampicanti, impiegata per adornare e ombreggiare giardini o terrazze. Il pergolato può essere addossato all'edificio o a sé stante e a seconda della tipologia di copertura può essere con frangisole o con telo retrattile (pergotenda). Può essere assimilato ad una sorta di tettoia, ma senza copertura fissa, poiché risulta aperto su tutti i lati, sia lateralmente che



nella parte superiore. Il pergolato non prevede delle fondazioni, anche se è possibile ancorare la struttura al pavimento al fine di garantire la sicurezza. Il dimensionamento massimo realizzabile è pari a quanto stabilito per le tettoie. Si potranno effettuare delle chiusure laterali per un massimo del 50% di ogni lato con griglie e/o teli ombreggianti; Possono essere anche montate in aderenza alla struttura di cui è al servizio.

12. SPORTO

Per sporto si intende la struttura che sporge in fuori, che aggetta da una superficie muraria verticale.

13. DEHORS

Per "dehors" si intende l'insieme degli elementi mobili posti in modo funzionale ed armonico che costituisce, delimita ed arreda lo spazio per il ristoro all'aperto annesso ad un locale di pubblico esercizio di somministrazione insediato in sede fissa.

Il dehors può essere:

- aperto: lo spazio occupato senza delimitazioni fisiche che determinino un ambiente circoscritto, non rilevando a tal fine le fioriere poste sullo spazio aperto in modo tale da non circoscrivere e racchiudere l'ambiente;
- delimitato: lo spazio occupato con delimitazioni fisiche laterali o frontali che determinino un ambiente circoscritto;
- coperto: il manufatto coperto formato da un insieme di elementi mobili o smontabili, comunque facilmente rimovibili, posti in modo funzionale ed armonico sulle aree pubbliche, private di uso pubblico o private, che costituisce, delimita e arreda lo spazio per il ristoro all'aperto.

Per dehors stagionale si intende la struttura posta sul suolo pubblico o asservito all'uso pubblico per un periodo complessivo non superiore a mesi sei a far data dal giorno del rilascio della concessione per l'occupazione del suolo pubblico.

Per dehors permanente si intende la struttura posta sul suolo pubblico o asservito all'uso pubblico per un periodo complessivo uguale o superiore ad un anno a far data dal giorno del rilascio della concessione per l'occupazione del suolo pubblico.

L'elemento di arredo "dehors", come sopra definito, deve essere caratterizzato da "precarietà e facile rimovibilità" e deve essere diretto esclusivamente a soddisfare l'esigenza temporanea legata all'attività di somministrazione di alimenti e bevande e inoltre, nel caso di installazione su suolo pubblico, alla concessione del suolo stesso.

Conseguentemente esso non può surrogare i requisiti strutturali obbligatori per il locale di pubblico esercizio e per le attività di somministrazione alimenti e bevande.

14. PISCINA

Si definisce piscina una costruzione interrata o sopra terra che può essere di varie tipologie e dimensioni, a seconda che sia usata per fare il bagno o per nuotare, per relax o scopi agonistici. Le piscine possono essere costituite da elementi prefabbricati o possono essere vasche in cemento rivestite in teli in plastica o altro, ricavate con scavo dell'area scoperta di pertinenza dell'edificio o semplicemente appoggiate sul piano giardino o su pavimentazioni allo scopo costruite.

Le piscine ad uso pubblico richiedono particolari aspetti strutturali e tecnologici per garantire condizioni igieniche di qualità dell'acqua, degli spazi e delle superfici.

Per la realizzazione delle piscine è sempre necessario ottenere un titolo abilitativo, che sia un Permesso di Costruire o una SCIA, poiché costruzione di una piscina interrata rappresenta una modifica sostanziale della proprietà.

Nella realizzazione delle piscine fuori terra è necessario il rispetto delle distanze dai confini e/o dai fabbricati secondo il principio di prevenzione, secondo il quale chi costruisce per primo determina in concreto le distanze da osservare per le costruzioni sui fondi vicini, fermo restando le distanze imposte dalle NTA e dal Codice Civile. Sarà possibile realizzare una pavimentazione circostante per metri 5,00 per ogni singolo lato con particolare attenzione alla raccolta ed al riutilizzo delle acque meteoriche.

Così come disposto dall'art. 840 del C.C., ... che la proprietà del suolo si estende al sottosuolo, con tutto ciò che vi si contiene, e il proprietario può fare qualsiasi escavazione od opera che non rechi danno al vicino. ... omissis ..., fermo restando che le opere realizzate nel sottosuolo, fatto salvo casi particolari, non comportano intercapedini (pericolose o dannose), nella realizzazione delle piscine interrate ovvero che non superano i 90 cm fuori terra (per la creazione di un parapetto di sicurezza) è necessario solamente il rispetto delle distanze dai confini imposte dal Codice Civile ed, eventualmente dalle NTA.

In base alla loro destinazione le piscine si distinguono nelle seguenti categorie:

OPERE DI URBANIZZAZIONE SECONDARIA O ATTREZZATURE DI INTERESSE GENERALE (ZONA F)

A) piscine di proprietà pubblica o privata, destinate ad un'utenza pubblica.

Questa categoria comprende le seguenti tipologie di piscine le cui caratteristiche strutturali e gestionali specifiche sono definite da ciascuna regione:

A/1) piscine pubbliche (quali ad esempio le piscine comunali);

A/2) piscine ad uso collettivo: sono quelle inserite in strutture già adibite, in via principale, ad altre attività ricettive (alberghi, camping, complessi ricettivi e simili) nonché quelle al servizio di collettività, palestre o simili, accessibili ai soli ospiti, clienti, soci della struttura stessa.

A/3) gli impianti finalizzati al gioco acquatico.

OPERE PERTINENZIALI

B) piscine la cui natura giuridica è definita dall' art. 1117 e seguenti del Codice Civile, destinate al servizio di unità abitative monofamiliare o plurifamiliari, compresi i condomini. Questo vale anche per le case rurali legittimamente realizzate o da realizzare che possono avere come pertinenza una piscina;

C) piscine ad usi speciali collocate all'interno di una struttura di cura, di riabilitazione, termale, la cui disciplina è definita da una normativa specifica.

(Accordo Stato - Regioni sulla realizzazione e l'esercizio delle piscine del 16 gennaio 2003)

15. CANNE FUMARIE

Le canne fumarie sono elementi costruttivi preposti al convogliamento dei fumi derivanti da una combustione dall'interno di un locale o camera di combustione verso l'esterno.

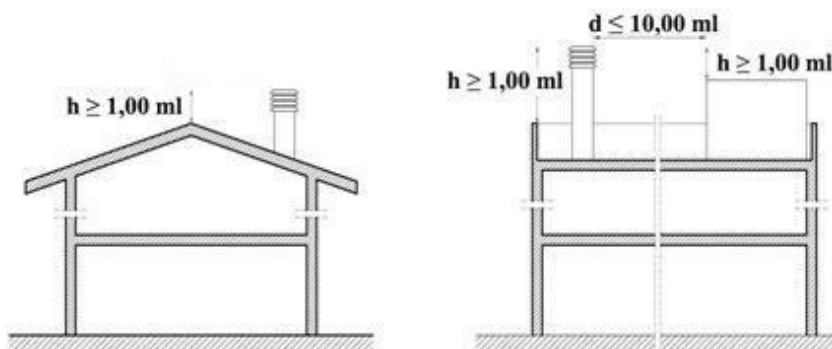
L'installazione di canne fumarie interessa diversi aspetti:

problematiche di tipo amministrativo (titolo edilizio abilitativo occorrente);

problematiche di tipo ambientale ed igienico – sanitarie; rapporti di vicinato. (art.

844-890 Codice civile - D.P.R. 1391/1970).

Le canne fumarie devono ritenersi ordinariamente volumi tecnici e, quindi, opere prive di autonoma rilevanza urbanistico - funzionale, per la cui realizzazione non è necessario il permesso di costruire, a meno che non si tratti di opere di palese evidenza rispetto alla costruzione ed alla sagoma dell'immobile che riconduco tale intervento nell'ambito delle opere di ristrutturazione edilizia di cui all'art.3, comma 1, lettera d) del D.P.R. 380/2001.



L'intervento di mera sostituzione di una canna fumaria con le stesse dimensioni e identica localizzazione rispetto alla precedente, va considerato di manutenzione straordinaria, ai sensi dell'art.3, comma1, lettera b) del D.P.R. 380/2001 soggetto, quindi, a SCIA. In taluni casi, avuto riguardo all'entità minima dell'intervento, si può rientrare nel campo di applicazione di cui all'art.3, comma 1, lettera a), del D.P.R. 380/2001, secondo cui sono interventi di manutenzione ordinaria gli interventi edilizi che riguardano le opere di riparazione, rinnovamento e sostituzione delle finiture degli edifici e quelle necessarie ad integrare o mantenere in efficienza gli impianti tecnologici esistenti. Ai fini igienico – sanitari è necessario stabilire l'altezza della canna fumaria ed, in particolare, le bocche dei camini devono risultare più alte almeno di un metro rispetto al colmo dei tetti, ai parapetti ed a qualunque altro ostacolo o struttura distante meno di 10 metri (art.6 comma 15 D.P.R. 1391/1970). Le bocche dei camini situati a distanza compresa fra 10 e 50 metri da aperture di locali abitati devono essere a quota non inferiore a quella del filo superiore dell'apertura più alta, salvo deroghe particolari, considerate nei regolamenti comunali di igiene, che i comuni potranno concedere ad istanza degli interessati, su conforme parere del competente organo preposto contro l'inquinamento atmosferico. In ogni caso, dovrà essere rispettata la norma che i camini possano sboccare ad altezza non inferiore a quella del filo superiore dell'apertura più alta, diminuita di 1 metro per ogni metro di distanza orizzontale eccedente i 10 metri. (art. 6 comma 17 D.P.R. 1391/1970). Le misure riportate nei grafici sono orientative. Eventuali casi particolari dovuti da una particolare configurazione dei manufatti, possono essere valutati, fermo restando il C.C., in sede di emissione dei titoli edilizi abilitativi; L'altezza di eventuali canne fumarie, insistenti sulla stessa falda, vanno sfalsate tra loro, onde evitare inconvenienti alla reciproca ventilazione. Le canne fumarie, se esterne alle murature o alle tompagnature, devono essere rifinite con materiali e tecniche costruttive consone al contesto edilizio circostante e, in generale, con decorosa soluzione architettonica.

16. TRASFERIMENTO DELLE VOLUMETRIE

È' consentito trasferire il quantum volumetrico degli edifici esistenti, comunque destinati, purché legittimamente assentiti o legittimati, nell'ambito delle zone omogenee del tessuto urbano consolidato, con esclusione della zona A e della zona E, ferma restante l'idoneità geologico-ambientale dei siti di destinazione e comunque previa demolizione della volumetria da trasferire.

Art.5 Tipologie degli interventi edilizi

Le tipologie degli interventi edilizi si dividono in due categorie generali: *interventi sul patrimonio edilizio esistente* e *interventi di nuova costruzione*, come definiti nel presente articolo.

Le tipologie degli ***interventi sul patrimonio edilizio esistente***, in coerenza con quanto prescritto dall'art. 3 del T.U. Edilizia (D.P.R. n. 380/2001 e succ. mod. ed int.) e fatto salvo quanto previsto all'art.3-bis del medesimo D.P.R. 380/2001, sono quelle di seguito riportate:

a) "Manutenzione Ordinaria"

Sono gli interventi edilizi che riguardano le opere di riparazione, rinnovamento e sostituzione delle finiture degli edifici e quelle necessarie ad integrare o mantenere in efficienza gli impianti tecnologici esistenti.

b) "Manutenzione Straordinaria"

Sono le opere e le modifiche necessarie per rinnovare e sostituire parti anche strutturali degli edifici, nonché per realizzare ed integrare i servizi igienico-sanitari e tecnologici, sempre che non alterino la volumetria complessiva degli edifici e non comportino modifiche delle destinazioni di uso. Nell'ambito degli interventi di manutenzione straordinaria sono ricompresi anche quelli consistenti nel frazionamento o accorpamento delle unità immobiliari con esecuzione di opere anche se comportanti la variazione delle superfici delle singole unità immobiliari nonché del carico urbanistico purché non sia modificata la volumetria complessiva degli edifici e si mantenga l'originaria destinazione d'uso.

c) "Restauro e Risanamento Conservativo"

Sono gli interventi edilizi rivolti a conservare l'organismo edilizio e ad assicurarne la funzionalità mediante un insieme sistematico di opere che, nel rispetto degli elementi tipologici, formali e strutturali dell'organismo stesso, ne consentano destinazioni d'uso con essi compatibili. Tali interventi comprendono il consolidamento, il ripristino e il rinnovo degli elementi costitutivi dell'edificio, l'inserimento degli elementi accessori e degli impianti richiesti dalle esigenze dell'uso, l'eliminazione degli elementi estranei all'organismo edilizio.

Ai sensi dell'art.3, comma 2, del T.U. Edilizia (D.P.R. n. 380/2001 e succ. mod. ed int.) e dell'art.29, co.4, del Codice dei Beni Culturali e del Paesaggio (D.Lgs. n.42/2004 e s.m.i.), si definiscono come interventi di restauro quelli diretti sul bene attraverso un complesso di operazioni finalizzate all'integrità materiale ed al recupero del bene medesimo, alla protezione ed alla trasmissione dei suoi valori culturali. Il restauro comprende l'intervento di miglioramento strutturale ai sensi della vigente normativa sismica.

Il restauro si applica per tutti gli immobili e loro pertinenze assoggettati alle disposizioni di tutela di cui al D.Lgs. n.42/2004 e s.m.i., secondo le prescrizioni di cui all'art.29 dello stesso Decreto Legislativo.

d) "Ristrutturazione Edilizia"

Sono gli interventi rivolti a trasformare gli organismi edilizi mediante un insieme sistematico di opere che possono portare ad un organismo edilizio in tutto o in parte diverso dal precedente. Tali interventi comprendono il ripristino o la sostituzione di alcuni elementi costitutivi dell'edificio, l'eliminazione, la modifica e l'inserimento di nuovi elementi

ed impianti. Nell'ambito degli interventi di ristrutturazione edilizia sono ricompresi anche quelli consistenti nella demolizione e ricostruzione con la stessa volumetria di quello preesistente, fatte salve le sole innovazioni necessarie per l'adeguamento alla normativa antisismica nonché quelli volti al ripristino di edifici, o parti di essi, eventualmente crollati o demoliti, attraverso la loro ricostruzione, purché sia possibile accertarne la preesistente consistenza. Rimane fermo che, con riferimento agli immobili sottoposti a vincoli ai sensi del decreto legislativo 22 gennaio 2004, n.42 e successive modificazioni, gli interventi di demolizione e ricostruzione e gli interventi di ripristino di edifici crollati o demoliti costituiscono interventi di ristrutturazione edilizia soltanto ove sia rispettata la medesima sagoma dell'edificio preesistente.

Sono da considerarsi **interventi di nuova costruzione** quelli di trasformazione edilizia ed urbanistica del territorio non rientranti nelle tipologie definite ai punti precedenti. Ai sensi dell'art. 3, lett. **e)** del T.U. in materia di edilizia, sono comunque da considerarsi tali:

e.1) la costruzione di manufatti edilizi fuori terra o interrati, ovvero l'ampliamento di quelli esistenti all'esterno della sagoma esistente, fermo restando, per gli interventi pertinenziali, quanto previsto alla lettera e.6);

e.2) gli interventi di urbanizzazione primaria e secondaria realizzati da soggetti diversi dal Comune;

e.3) la realizzazione di infrastrutture e di impianti, anche per pubblici servizi, che comporti la trasformazione in via permanente di suolo inedificato;

e.4) l'installazione di torri e tralicci per impianti radio-ricetrasmittenti e di ripetitori per i servizi di telecomunicazione;

e.5) l'installazione di manufatti leggeri, anche prefabbricati, e di strutture di qualsiasi genere, quali roulotte, campers, case mobili, imbarcazioni, che siano utilizzati come abitazioni, ambienti di lavoro, oppure come depositi, magazzini e simili, ad eccezione di quelli che siano diretti a soddisfare esigenze meramente temporanee o siano ricompresi in strutture ricettive all'aperto per la sosta e il soggiorno dei turisti, previamente autorizzate sotto il profilo urbanistico, edilizio e, ove previsto, paesaggistico, in conformità alle normative regionali di settore;

e.6) gli interventi pertinenziali che le norme tecniche degli strumenti urbanistici, in relazione alla zonizzazione e al pregio ambientale e paesaggistico delle aree, qualificano come interventi di nuova costruzione, ovvero che comportino la realizzazione di un volume superiore al 20% del volume dell'edificio principale;

e.7) la realizzazione di depositi di merci o di materiali, la realizzazione di impianti per attività produttive all'aperto ove comportino l'esecuzione di lavori cui consegua la trasformazione permanente del suolo in edificato.

C) "Ristrutturazione urbanistica"

Ai sensi della lettera f) del co.1 dell'art. 3 del T.U., rientrano in tale tipologia gli interventi rivolti a sostituire l'esistente tessuto urbanistico-edilizio con altro diverso mediante un insieme sistematico di interventi edilizi, anche con la modificazione del disegno dei lotti, degli isolati e della rete stradale, per i quali sono necessari progetti unitari o piani urbanistici attuativi che comportano interventi edilizi rientranti sia nella tipologia delle nuove costruzioni, che in quella degli interventi sul patrimonio edilizio esistente, come sopra definite.

Art.6 Prevenzione del rischio geologico, sismico e idrogeologico

Le attività edilizie e di trasformazione territoriale previste dal PUC dovranno essere attuate coerentemente con le conclusioni dello studio geologico ovvero degli ulteriori studi geologici di approfondimento, laddove previsti dal Piano o dalla normativa vigente in materia, nonché nel rispetto del dell'Autorità di Bacino della Regione Campania. Qualora dovessero sussistere incoerenze tra le previsioni grafiche e normative di Piano e gli studi geologici, geosismici ed idrogeologici sopra richiamati, prevalgono le indicazioni e le prescrizioni di questi ultimi.

Dovranno comunque essere rispettate la normativa sismica vigente e tutte le eventuali prescrizioni in materia idrogeologica e idraulica contenute nella pianificazione dell'Autorità di Bacino competente.

La trasformazione o il mutamento di destinazione dei boschi e dei terreni sottoposti a vincolo idrogeologico ex R.D. n.3267/1923 sono subordinati alla preventiva autorizzazione.

Art.7 Fasce di rispetto stradale

Per le fasce di arretramento stradale si rinvia all'applicazione del D.Lgs. n. 285 del 30/04/1992 e s.m.i., del DPR n.495 del 19/12/1992 e s.m.i., come da tabelle di seguito riportate, nonché dalla Circolare 29/12/1997 n. 6709/97 (G.U. n.38 del 16/12/1998).

È consentito il ripristino degli edifici esistenti a parità di volumetria esistente; è consentita inoltre la realizzazione degli impianti igienico-tecnologici eventualmente mancanti e gli ampliamenti degli edifici esistenti con le limitazioni di seguito distinte per tipologia di strada.

1. Canali – alberature – siepi – piantagioni

fuori dal centro abitato

- a) La distanza dal confine stradale, fuori dal centro abitato, da rispettare nell'aprire canali, fossi o nell'eseguire qualsiasi escavazione lateralmente alle strade, non può essere inferiore alla profondità dei canali, fossi od escavazioni, ed in ogni caso non può essere inferiore a 3 m.;
- b) La distanza dal confine stradale, fuori dal centro abitato, da rispettare per impiantare alberi lateralmente alla strada, non può essere inferiore alla massima altezza raggiungibile per ciascun tipo di essenza a completamento del ciclo vegetativo e comunque non inferiore a 6 m;
- c) La distanza dal confine stradale, fuori dal centro abitato, da rispettare per impiantare lateralmente alle strade siepi vive, anche a carattere stagionale, tenute ad altezza non superiore ad 1 m sul terreno non può essere inferiore a 1 m. Tale distanza si applica anche per le recinzioni non superiori ad 1 m costituite da siepi morte in legno, reti metalliche, fili spinati e materiali simili, sostenute da paletti infissi direttamente nel terreno o in cordoli emergenti non oltre 30 cm dal suolo.
- d) La distanza dal confine stradale, fuori dal centro abitato, da rispettare per impiantare lateralmente alle strade, siepi vive o piantagioni di altezza superiori ad 1 m sul terreno, non può essere inferiore a 3 m. Tale distanza si applica anche per le recinzioni di altezza superiore ad 1 m sul terreno costituite come previsto al comma 5, e per quelli di altezza inferiore ad 1 m sul terreno se impiantate su cordoli emergenti oltre 30 cm dal suolo.

2. Nuove costruzioni, ricostruzioni, ampliamenti fronteggianti strade, muri di cinta, recinzioni.

Le distanze di rispetto dal confine stradale, anche se non esaurientemente e puntualmente indicate negli elaborati grafici di Piano, vanno applicate come indicato nelle tabelle allegate.

E' consentita la recinzione di aree prospicienti spazi e strade pubbliche mediante impiego di inferriata metallica. Qualora il sottostante supporto murario sia di proprietà pubblica occorre apposito atto di assenso dell'Ente proprietario.

2.1 Ricomposizioni planovolumetriche fronteggianti strade

La costruzione o l'ampliamento dei fabbricati che concorrono alla ricomposizione delle cortine edilizie fronteggianti le strade è consentita in allineamento ai fabbricati preesistenti più vicini al confine stradale.

TAB. A - DISTANZE: FUORI DAL CENTRO ABITATO
A1) NUOVE COSTRUZIONI - RICOSTRUZIONI CONSEGUENTI A DEMOLIZIONI INTEGRALI – AMPLIAMENTI
FRONTEGGIANTI LE STRADE (D. lgv. n. 285 del 30/04/1992 e s.m.i., DPR n. 495 del 16/12/1992 e s.m.i.)

UBICAZIONE DEI MANUFATTI DA REALIZZARE		Tipo A AUTOSTRADE	Tipo B STRADE EXTRAURBANE PRINCIPALI	Tipo C STRADE EXTRAURBANE SECONDARIE	Tipo D STRADE URBANE DI SCORRIMENTO	Tipo E STRADE URBANE DI QUARTIERE	Tipo F STRADE LOCALI URBANE O EXTRAURBANE
R I S P E T T O	a) FUORI DAL CENTRO ABITATO	60	40	30	-	-	20 Strade Locali 10 Strade vicinali
	b) FUORI DAL CENTRO ABITATO all'interno delle zone edificabili o trasformabili dallo generale, nel caso che detto strumento sia suscettibile di attuazione diretta, ovvero se per tali zone siano già esecutivi gli strumenti urbanistici attuativi.	30	20	10	-	-	La distanza minima dal confine stradale è 10
F A S C I A	IN CORRISPONDENZA DI INTRSEZIONI STRADALI A RASO E ALL'INTERNO DEGLI SVINCOLI	<p align="center">- INTERSEZIONI STRADALI</p> <p>Alle fasce di rispetto indicate nei precedenti punti a) e b) si deve aggiungere l'area di visibilità determinata dal triangolo avente due lati sugli allineamenti delimitanti le fasce di rispetto, la cui lunghezza misurata a partire dal punto di intersezione degli allineamenti stessi sia pari al doppio delle distanze stabilite nei precedenti punti a) e b) afferenti al rispettivo tipo di strada e il terzo lato costituito dal segmento congiungente i due punti estremi.</p> <p align="center">- ALL'INTERNO DEGLI SVINCOLI</p> <p>È vietata la costruzione di ogni genere di manufatti in elevazione e le fasce di rispetto da associare alle rampe esterne devono essere quelle relative alla categoria di strada di minore importanza tra quelle che si intersecano.</p>					
C U R V E	d) FUORI DAL CENTRO ABITATO all'interno della curva	<p>- All'interno della curva si deve assicurare, fuori della proprietà stradale, una fascia di rispetto, inibita a qualsiasi tipo di costruzione o di deposito, osservando le seguenti norme:</p> <p>La fascia di rispetto nelle curve fuori dal centro abitato, da determinarsi in relazione all'ampiezza della curvatura, è soggetta alle seguenti norme:</p> <ul style="list-style-type: none"> - nei tratti di strada con curvatura di raggio superiore a 250 m si osservano le fasce di rispetto con i criteri indicati nei precedenti punti a) e b); - nei tratti di strada con curvatura di raggio inferiore o uguale a 250 m, la fascia di rispetto è delimitata verso le proprietà latitanti, dalla corda congiungente i punti di tangenza, ovvero dalla linea, tracciata alla distanza dal confine stradale indicata nei precedenti punti a) e b) in base al tipo di strada, ove tale linea dovesse risultare esterna alla predetta corda. 					
	e) FUORI DAL CENTRO ABITATO all'esterno della curva	<p>- All'esterno della curva si osservano le fasce di rispetto stabilite per le strade in rettilineo e, quindi, tali fasce risultano indicate nei precedenti punti a) e b).</p>					

**A2) COSTRUZIONE O RICOSTRUZIONE DI MURI DI CINTA DI QUALSIASI NATURA E CONSISTENZA
LATERALMENTE ALLE STRADE** (D. lgvio n. 285 del 30/04/1992 e s.m.i., DPR n. 495 del 16/12/1992 e s.m.i.)

UBICAZIONE DEI MANUFATTI DA REALIZZARE		Tipo A AUTOSTRADE	Tipo B STRADE EXTRAURBANE PRINCIPALI	Tipo C STRADE EXTRAURBANE SECONDARIE	Tipo D STRADE URBANE DI SCORRIMENTO	Tipo E STRADE URBANE DI QUARTIERE	Tipo F STRADE LOCALI URBANE O EXTRAURBANE	
F A S C I A D I R I S P E T T O	IN RETTILINEO	a) FUORI DAL CENTRO ABITATO	5	5	3	-	3	
		<p>La distanza dal confine stradale, da rispettare per le recinzioni con altezza non superiore ad un metro sul terreno, costituite da siepi morte in legno, reti metalliche, fili spinati e materiali similari, sostenute da paletti infissi direttamente nel terreno o in cordoli emergenti non oltre 30 cm dal suolo, non può essere inferiore ad un metro (1 m).</p> <p>La distanza dal confine stradale, da rispettare per le recinzioni con altezza superiore ad un metro sul terreno, costituite da siepi morte in legno, reti metalliche, fili spinati e materiali similari, sostenute da paletti infissi direttamente nel terreno o in cordoli emergenti non oltre 30 cm dal suolo e per le recinzioni con altezza inferiore ad un metro sul terreno se impiantate su cordoli emergenti oltre 30 cm dal suolo, non può essere inferiore a tre metri (3 m).</p>						
	b) all'interno delle zone edificabili o trasformabili dallo strumento urbanistico generale, nel caso che detto strumento sia suscettibile di attuazione diretta, ovvero se per tali zone siano già esecutivi gli strumenti urbanistici attuativi.	-	-	-	-	-	-	<p><i>La distanza minima dal confine stradale è stabilita in metri</i></p> <p align="center">1</p>
	IN CORRISPONDENZA DI INTERSEZIONI STRADALI A RASO E ALL'INTERNO DEGLI SVINCOLI	c) FUORI DAL CENTRO ABITATO	<p>- INTERSEZIONI STRADALI Alle fasce di rispetto indicate nei precedenti punti a) e b) si deve aggiungere l'area di visibilità determinata dal triangolo avente due lati sugli allineamenti delimitanti le fasce di rispetto, la cui lunghezza misurata a partire dal punto di intersezione degli allineamenti stessi sia pari al doppio delle distanze stabilite nei precedenti punti a) e b) afferenti al rispettivo tipo di strada e il terzo lato costituito dal segmento congiungente i due punti estremi.</p> <p>- ALL'INTERNO DEGLI SVINCOLI È vietata la costruzione di ogni genere di manufatti in elevazione e le fasce di rispetto da associare alle rampe esterne devono essere quelle relative alla categoria di strada di minore importanza tra quelle che si intersecano.</p>					
CURVE	d) FUORI DAL CENTRO ABITATO all'interno della curva	<p>- All'interno della curva si deve assicurare, fuori della proprietà stradale, una fascia di rispetto, inibita a qualsiasi tipo di costruzione o di deposito, osservando le seguenti norme: La fascia di rispetto nelle curve fuori dal centro abitato, da determinarsi in relazione all'ampiezza della curvatura, è soggetta alle seguenti norme: - nei tratti di strada con curvatura di raggio superiore a 250 m si osservano le fasce di rispetto con i criteri indicati nei precedenti punti a) e b). - nei tratti di strada con curvatura di raggio inferiore o uguale a 250 m, la fascia di rispetto è delimitata verso le proprietà latitanti, dalla corda congiungente i punti di tangenza, ovvero dalla linea, tracciata alla distanza dal confine stradale indicata nei precedenti punti a) e b) in base al tipo di strada, ove tale linea dovesse risultare esterna alla predetta corda.</p>						
	e) FUORI DAL CENTRO ABITATO all'esterno della curva	<p>- All'esterno della curva si osservano le fasce di rispetto stabilite per le strade in rettilineo e, quindi, tali fasce risultano indicate nei precedenti punti a) e b).</p>						

TAB. B - DISTANZE: ALL'INTERNO DEL CENTRO ABITATO

B1) NUOVE COSTRUZIONI - RICOSTRUZIONI CONSEGUENTI A DEMOLIZIONI INTEGRALI - AMPLIAMENTI FRONTEGGIANTI LE STRADE (D. lgv n. 285 del 30/04/1992 e s.m.i., DPR n. 495 del 16/12/1992 e s.m.i.)

UBICAZIONE DEI MANUFATTI DA REALIZZARE		Tipo A AUTOSTRADALE	Tipo B STRADE EXTRAURBANE PRINCIPALI	Tipo C STRADE EXTRAURBANE SECONDARIE	Tipo D STRADE URBANE DI SCORRIMENTO	Tipo E STRADE URBANE DI QUARTIERE	Tipo F STRADE LOCALI URBANE O EXTRAURBANE
D I R	a) ALL'INTERNO DEL CENTRO ABITATO in presenza di strumento urbanistico vigente	30	-	-	20	La distanza minima dal confine stradale è stabilita in metri 10	La distanza minima dal confine stradale è stabilita in metri 5
	b) ALL'INTERNO DEL CENTRO ABITATO in assenza di strumento urbanistico vigente	30	-	-	20	20	10
	c) ALL'INTERNO DEL CENTRO ABITATO	Alle fasce di rispetto indicate nei precedenti punti f) e g) si deve aggiungere l'area di visibilità determinata dal triangolo avente due lati sugli allineamenti delimitanti le fasce di rispetto, la cui lunghezza misurata a partire dal punto di intersezione degli allineamenti stessi sia pari al doppio delle distanze stabilite nei precedenti punti f) e g) afferenti al rispettivo tipo di strada e il terzo lato costituito dal segmento congiungente i due punti estremi.					
IN CORRISPONDENZA DI INTERSEZIONI STRADALI A RASO	d) ALL'INTERNO DEL CENTRO ABITATO	È vietata la costruzione di ogni genere di manufatti in elevazione all'interno dell'area di intersezione, che pregiudichino, a giudizio dell'ente proprietario delle strade, la funzionalità dell'intersezione stessa e le fasce di rispetto da associare alle rampe esterne devono essere quelle relative alla categoria di strada di minore importanza tra quelle che si intersecano.					

B2) COSTRUZIONE O RICOSTRUZIONE DI MURI DI CINTA DI QUALSIASI NATURA E CONSISTENZA LATERALMENTE ALLE STRADE (D. lgv n. 285 del 30/04/1992 e s.m.i., DPR n. 495 del 16/12/1992 e s.m.i.)

UBICAZIONE DEI MANUFATTI DA REALIZZARE		Tipo A AUTOSTRADALE	Tipo B STRADE EXTRAURBANE PRINCIPALI	Tipo C STRADE EXTRAURBANE SECONDARIE	Tipo D STRADE URBANE DI SCORRIMENTO	Tipo E STRADE URBANE DI QUARTIERE	Tipo F STRADE LOCALI URBANE O EXTRAURBANE
F A S C I A D I R I S P E T T O	a) ALL'INTERNO DEL CENTRO ABITATO	3	-	-	2	La distanza minima dal confine stradale è stabilita in metri 1	La distanza minima dal confine stradale è stabilita in metri 0,5
	b) ALL'INTERNO DEL CENTRO ABITATO	Alle fasce di rispetto indicate nei precedenti punti f) e g) si deve aggiungere l'area di visibilità determinata dal triangolo avente due lati sugli allineamenti delimitanti le fasce di rispetto, la cui lunghezza misurata a partire dal punto di intersezione degli allineamenti stessi sia pari al doppio delle distanze stabilite nei precedenti punti f) e g) afferenti al rispettivo tipo di strada e il terzo lato costituito dal segmento congiungente i due punti estremi.					
	c) ALL'INTERNO DEL CENTRO ABITATO	È vietata la costruzione di ogni genere di manufatti in elevazione all'interno dell'area di intersezione, che pregiudichino, a giudizio dell'ente proprietario delle strade, la funzionalità dell'intersezione stessa e le fasce di rispetto da associare alle rampe esterne devono essere quelle relative alla categoria di strada di minore importanza tra quelle che si intersecano.					
Norma comune a tutte le ubicazioni del manufatto (rettilineo, curva, ecc.)		Le recinzioni dovranno essere realizzate in conformità ai piani urbanistici e di traffico e non dovranno comunque ostacolare o ridurre, a giudizio dell'ente proprietario delle strade, il campo visivo necessario a salvaguardare la sicurezza della circolazione.					

Art.8 Tutela dei siti archeologici

Il PUC persegue l'obiettivo della tutela e valorizzazione dei beni di interesse storico-archeologico, costituiti dalle presenze archeologiche accertate e vincolate ai sensi della legislazione vigente.

In sede di attuazione delle previsioni urbanistiche si dovrà tenere conto delle disposizioni del presente articolo.

1. Nelle aree vincolate ogni intervento edilizio e infrastrutturale e ogni lavoro superficiale, compresi gli interventi di bonifica e per scoli di acque e canali, deve essere autorizzato dalla competente Soprintendenza, a meno degli interventi da realizzare in condizioni di emergenza per la incolumità pubblica.

2. Per le aree cui è attribuito un potenziale interesse archeologico sulla base di ritrovamenti diffusi, per tutti gli interventi bisogna dare comunicazione d'inizio lavori alla stessa Soprintendenza, affinché provveda ad assicurare la eventuale supervisione in caso di scavi e sondaggi.

Art.9 Distanza di rispetto elettrodotti

Fermo restando il rispetto dei limiti di esposizione, valori di attenzione ed obiettivi di qualità prescritti dal D.P.C.M. 8 Luglio 2003, pubblicato sulla G.U. n.200 del 29.08.2003, la distanza da osservare dagli elettrodotti per i fabbricati adibiti ad abitazione o ad altra attività che comporti tempi di permanenza prolungati è calcolata secondo quanto disposto dal D.M. 29.05.2008 *"Approvazione della metodologia di calcolo per la determinazione delle fasce di rispetto per gli elettrodotti"* - G.U. n.160 del 05.07.2008 - Suppl. Ordinario n.160.

Art.10 Distanza di rispetto metanodotti

Nelle aree ricadenti nella fascia di rispetto dei metanodotti, da calcolare in base alle disposizioni normative vigenti in materia (cfr. regola tecnica emanata con D.M. 17.04.2008 ed eventuali successivi aggiornamenti), non sono ammesse inderogabilmente nuove costruzioni.

Sono tuttavia consentiti gli interventi di manutenzione ordinaria e straordinaria e di ristrutturazione senza aumento di volume degli edifici esistenti, nonché la realizzazione di strade e di parcheggi.

Art.11 Distanza di rispetto cimiteriale

Nelle aree ricomprese nella fascia di rispetto cimiteriale di cui all'art.338 del Testo Unico delle leggi sanitarie, approvato con Regio Decreto 27 luglio 1934, n.1265, e successive modificazioni, si applicano le disposizioni di cui al medesimo art.338, come modificato dall'art.28 della L. n.166/2002.

Art.12 Permesso di Costruire (PdC)

Il Permesso di Costruire è l'atto amministrativo comunale che consente di eseguire legittimamente gli interventi di trasformazione urbanistica ed edilizia del territorio del Comune, nel rispetto delle leggi, delle norme urbanistiche e del presente RO.

Sono soggetti a Permesso di Costruire gli interventi di cui all'art.10, co.1, del D.P.R. n.380/2001 e s.m.i., nonché quei mutamenti, connessi o non connessi a trasformazioni fisiche, dell'uso di immobili o di loro parti ed in genere quegli interventi che, in relazione all'incidenza sul territorio e sul carico urbanistico, sono subordinati a permesso di costruire dalla legislazione regionale.

Il Permesso di Costruire, ai sensi dell'art.13, co.1, del citato del D.P.R. n.380/2001 e s.m.i., è rilasciato dal Dirigente o Responsabile dello Sportello Unico per l'Edilizia nel rispetto delle leggi, degli strumenti urbanistici e del presente Regolamento. Nel caso di interventi unitari su fabbricati esistenti o di nuova costruzione che comportino destinazioni d'uso multiple, il Permesso di Costruire è rilasciato con atto unico, nel quale sono specificate le singole destinazioni d'uso, i relativi oneri e l'eventuale convenzione. I Permessi di Costruire nell'ambito di progetti unitari di ristrutturazione urbanistica o connessi con piani urbanistici attuativi ovvero con intese o accordi di programma, sono consentiti, nell'osservanza delle norme del PUC e del presente RO, se preceduti da contratti di Convenzione tra Comune e soggetti proponenti, contenenti la specificazione dei rispettivi obblighi tecnici, amministrativi e finanziari, con relative garanzie fidejussorie. I soggetti proponenti possono essere privati, singoli o associati, pubblici e pubblico-privati.

Art.13 Attività edilizia delle Pubbliche Amministrazioni

Per le opere comunali, l'atto comunale di approvazione del progetto e/o della relativa spesa tiene luogo dei titoli abilitativi ad ogni effetto, previa validazione del progetto esecutivo (o del progetto definitivo, in caso di appalto integrato).

I progetti, redatti conformemente al D.Lgs. n.50/2016 e s.m.i., dovranno essere comunque corredati da una relazione a firma di un progettista abilitato che attesti la conformità dei progetti stessi alle norme di sicurezza, sanitarie, ambientali e paesistiche.

Tale atto conterrà, al pari del permesso di costruire, la menzione dei pareri acquisiti sul progetto da parte degli organismi competenti.

Ogni opera o lavoro pubblico realizzato dal Comune, sia esso edilizio o infrastrutturale (edifici pubblici, strade, ponti, percorsi pedonali, parchi e giardini, reti pubbliche, ecc.), è assoggettata al presente articolo.

Per le costruzioni relative all'edilizia scolastica dovranno essere osservate le Norme Tecniche contenute nel DM 18/12/1975 (G.U. n.29 del 02/02/1976).

Ai sensi della L.R. n.25 del 18/11/96, art.11, sono sottoposte all'esame del Nucleo di Valutazione dell'Edilizia Sanitaria e Socio-sanitaria, le progettazioni relative ad opere ospedaliere, le residenze sanitarie assistenziali e le strutture socio-sanitarie assistenziali per disabili fisici e psichici.

Sono escluse dall'applicazione delle disposizioni di cui al Titolo II (*Titoli abilitativi*) del T.U. in materia di Edilizia le seguenti opere:

- a) opere e interventi pubblici che richiedano per la loro realizzazione l'azione integrata e coordinata di una pluralità di amministrazioni pubbliche allorché l'accordo delle predette amministrazioni, raggiunto con l'assenso del Comune, sia pubblicato ai sensi dell'art. 34, comma 4, del Decreto legislativo 18 agosto 2000, n. 267;
- b) opere pubbliche, da eseguirsi da amministrazioni statali o comunque insistenti su aree del demanio statale e opere pubbliche di interesse statale, da realizzarsi dagli enti istituzionalmente competenti, ovvero da concessionari di servizi pubblici, previo accertamento di conformità con le prescrizioni urbanistiche ed edilizie ai sensi del Decreto del Presidente della Repubblica 18 aprile 1994, n. 383, e successive modificazioni.

Ai sensi dell'art.25 del D.Lgs. n.50/2016 e s.m.i., per le opere sottoposte all'applicazione delle disposizioni del medesimo Codice in materia di lavori pubblici, si applicano le procedure di *verifica preventiva dell'interesse archeologico* di cui ai succitati articoli.

Art.14 Domanda di Permesso di Costruire e relativi allegati

Le domande per il rilascio dei Permessi di Costruire vanno effettuate secondo le modalità previste dagli artt. 20 e 23 del T.U. Edilizia (D.P.R. n. 380/2001 e s.m.i.).

La domanda di rilascio del Permesso di Costruire deve essere inoltrata, da parte del soggetto avente titolo, allo Sportello Unico per l'Edilizia istituito presso il Comune. La domanda deve essere corredata dal titolo di proprietà (atto notarile di acquisto, donazione, divisione, ecc., o certificato della Conservatoria del Registro Immobiliare). In assenza di questo, alla richiesta di Permesso di Costruire va allegato apposito documento attestante la titolarità per la richiesta di Permesso di Costruire.

Se il richiedente non è proprietario dell'area edificatoria, la richiesta deve contenere esplicito atto di assenso del proprietario dell'area, formalizzato con dichiarazione sostitutiva di atto di notorietà o espressione di volontà equivalente. Per le aree edificatorie e/o manufatti appartenenti a persone giuridiche la domanda di Permesso di Costruire deve essere avanzata dagli organi che ne hanno la rappresentanza. La domanda va controfirmata anche dai professionisti incaricati della progettazione e della direzione dei lavori.

Nella domanda dovrà essere dichiarato l'oggetto del Permesso di Costruire, la condizione di legittimazione a produrre l'istanza, la destinazione d'uso dell'opera da realizzare con l'impegno a non modificarla se non nelle forme prescritte.

Alla domanda va allegata la seguente documentazione progettuale, con specificazione del numero e del tipo di elaborato:

A - Per le nuove costruzioni:

- a) modello questionario statistico, accompagnato da scheda del terreno, contenente i dati base necessari alla progettazione, quali quote stradali, quote della fognatura, allineamenti, indici e vincoli particolari prescritti dagli strumenti urbanistici vigenti o da altre norme;
- b) estratto del vigente PUC e destinazione urbanistica relativa all'area dell'intervento, con l'indicazione di eventuali vincoli;
- c) planimetria catastale;
- d) planimetria generale quotata dello stato dei luoghi in scala non inferiore a 1:500, recante l'indicazione delle proprietà confinanti per una profondità di almeno 50 metri dai confini, le quote del terreno e dei fabbricati circostanti, gli alberi di alto fusto esistenti ed ogni altro particolare di rilievo;
- e) planimetria di progetto con relative sistemazioni esterne, compresi quelle destinate a verde e a parcheggi, in scala non inferiore a 1:200, da cui risulti l'orientamento e il posizionamento dell'edificio, le quote delle sistemazioni del terreno (prima e dopo l'intervento) nonché la rappresentazione quotata degli edifici e delle urbanizzazioni al contorno;
- f) documentazione fotografica dello stato di fatto, asseverata dal progettista, e fotocomposizione prospettica dell'intervento nel contesto dell'ambiente urbano;

- g) disegni, in scala non inferiore a 1:100, delle piante di tutti i piani e della copertura, di tutti i prospetti e di almeno due sezioni significative dell'opera, di cui almeno una comprendente la scala, con l'indicazione di:
- destinazione d'uso dei locali;
 - quote planimetriche ed altimetriche;
 - dimensione delle aperture (con distinzione di quelle apribili e di quelle fisse);
 - indicazione dei rapporti di illuminazione;
 - schemi degli impianti igienico-sanitari e tecnologici;
 - ingombri degli apparecchi igienici di tutti i locali di abitazione e dei servizi;
 - ubicazione della canna fumaria (con specifica del tipo adottato), delle pluviali e degli scarichi;
 - strutture portanti;
 - sistemazione degli spazi aperti (pavimentazioni, recinzioni, arredi esterni, cordonature, tappeti erbosi, arbusti e piante) e delle reti fognarie (pozzetti di ispezione, caditoie, fosse di depurazione biologica, quote e diametri delle condotte, ecc.);
 - materiali della copertura, con definizione di falde, pendenze, volumi tecnici, camini, gronde, punti di attacco delle pluviali, lucernai, ecc. Nel caso di edifici costituiti dall'aggregazione di cellule-tipo è consentita la rappresentazione di piante generali nel rapporto 1:200 corredate da piante delle singole cellule nel rapporto 1:100;
- h) sezioni quotate dell'opera in scala 1:100 illustranti le relazioni di questa con l'ambiente circostante. Le quote, riferite al piano di campagna preesistente ed al caposaldo fissato nella scheda statistica, devono indicare le dimensioni complessive dell'opera e delle principali parti esterne ed interne, l'altezza netta dei piani, lo spessore dei solai, gli sporti delle parti aggettanti, i colmi delle parti al di sopra della linea di gronda;
- i) disegni a semplice contorno nel rapporto 1:100 di tutti i prospetti dell'opera progettata, completa di riferimenti degli edifici circostanti, al terreno ed alle sue eventuali modifiche, con indicazione dell'andamento del terreno prima e dopo l'intervento. Qualora l'edificio sia aderente ad altri fabbricati, i disegni dei fronti devono comprendere anche le facciate adiacenti. I prospetti devono riportare l'indicazione delle aperture e dei relativi infissi, dei materiali, delle pluviali in vista, delle zoccolature, degli spazi per insegne, delle opere in ferro e delle balaustre, delle coperture e dei volumi tecnici;
- j) eventuali altri elaborati progettuali, in opportuna scala, necessari per completezza di rappresentazione dell'intervento;
- k) relazione tecnica sulle caratteristiche architettoniche e costruttive edilizie, con riferimento ai parametri urbanistici ed edilizi e all'inserimento dell'intervento nell'ambiente urbano, ai materiali da impiegarsi, ai sistemi costruttivi e agli impianti, corredata, in caso di intervento su un fabbricato tradizionale, di adeguata indagine storico-documentale e stratigrafica (tipizzazione delle murature, dei solai, delle coperture degli infissi, degli intonaci, delle pavimentazioni, etc.);
- l) autodichiarazione del progettista abilitato di conformità delle opere agli strumenti urbanistici approvati ed adottati ed al RO vigente, nonché alle altre normative di settore aventi incidenza sulla disciplina dell'attività edilizia, nei limiti prescritti dall'art.20, co.1, del TU Edilizia; tale autodichiarazione, nella forma di scheda riepilogativa asseverata dal progettista, sarà relativa alla compatibilità urbanistica dell'intervento con

l'indicazione delle volumetrie già possedute, la loro destinazione e l'anno di costruzione, la descrizione analitica delle superfici utili per unità immobiliari ai fini del calcolo degli oneri, delle superfici coperte e delle volumetrie totali, sia interrate che fuori terra, per piano e, nel caso di edifici misti, per destinazioni d'uso. La scheda dovrà evidenziare la conformità dei parametri planovolumetrici agli indici e alle norme degli strumenti urbanistici vigenti;

- m) relazione geologica relativa alle caratteristiche dei terreni in fondazione;
- n) indicazione completa delle generalità dei soggetti tecnici incaricati per la redazione del progetto strutturale, la direzione dei lavori e per il coordinamento della sicurezza, nonché dell'impresa esecutrice dei lavori;
- o) relazione tecnico-agronomica, solo per gli interventi edilizi in zona agricola, debitamente asseverata, redatta da un agronomo o da un perito agrario abilitati all'esercizio professionale, illustrante le destinazioni colturali in atto, ai sensi e per gli effetti dell'art.1 della L.R. 2/1987;
- p) per nuovi impianti ed infrastrutture adibite ad attività produttive, sportive e ricreative e a postazioni di servizi commerciali polifunzionali, va prodotta anche una documentata previsione di impatto acustico. Tale documentazione va altresì prodotta per la realizzazione, modifica e potenziamento delle opere di cui all'art. 8, comma 2° della L. 447/1995.

La completezza della domanda e della documentazione tecnica e amministrativa viene verificata, in via breve, preventivamente dall'Ufficio comunale ricevente; la data di presentazione dell'istanza di Permesso di Costruire è quella di acquisizione dello stesso al protocollo del Comune.

B - Per interventi sull'edilizia esistente:

- a) per gli interventi di demolizione e ricostruzione, con variazione della volumetria e sagoma del fabbricato demolito, sono richiesti grafici in scala non inferiore a 1:50. In aggiunta alla surriportata documentazione prevista per le nuove costruzioni, il progetto va integrato con elaborati dimostrativi delle parti da demolire, con piante di tutti i piani, sezioni più significative e relativa documentazione fotografica, nonché con elaborati dimostrativi dei nuovi sistemi costruttivi previsti, con schede prestazionali sui nuovi materiali da impiegare, con verifiche grafiche e descrittive della compatibilità della qualità formale dell'intervento edilizio con i caratteri architettonici del contesto urbano;
Tali elaborati dimostrativi, vanno accompagnati da perizia giurata del tecnico incaricato di redigere il progetto;
- b) per gli interventi di ristrutturazione sottoposti a Permesso di Costruire ai sensi dei precedenti articoli, la documentazione è identica a quella del precedente punto a) con l'integrazione di elaborati grafici e descrittivi sull'idoneità del sistema costruttivo ad assicurare sia la sicurezza statica del fabbricato che la non alterazione della sua preesistente qualità formale complessiva;
- c) per gli interventi di recupero dell'edilizia tradizionale si richiedono disegni di pianta, di sezione e di prospetto in scala non inferiore a 1:50 in corrispondenza dei piani caratteristici, con indicazione di tutti i materiali impiegati, anche per recinzioni, cancelli e sistemazioni a terra, redatti con particolare cura se gli interventi ricadono in zona A del PUC.

C - Per interventi di infrastrutture:

Per gli interventi riguardanti opere infrastrutturali, pubbliche e private non comunali, la documentazione tecnica necessaria è costituita dal progetto esecutivo delle opere completo di stralci degli strumenti urbanistici vigenti.

D - Per interventi a scala urbanistica:

I privati singoli o consociati, le società private o miste pubblico-private, le società di riqualificazione urbana, se aventi i titoli inerenti alla disponibilità dei beni previsti dalla legge, che intendano procedere alla progettazione e all'esecuzione o solo all'esecuzione di progetti urbanistici relativi a piani integrati d'intervento, piani di recupero e riqualificazione di parti urbane, di piani di lottizzazione e più in generale di piani attuativi, con salvezza delle norme di legge e delle prescrizioni degli strumenti urbanistici comunali, a prescindere da intese preventive con il Comune, possono presentare istanza per il rilascio di Permessi di Costruire unitari degli interventi, dichiarando la disponibilità alla sottoscrizione di un patto convenzionale tra Comune e soggetto richiedente.

E - Per tutti i tipi di interventi:

Alla domanda di rilascio del Permesso va allegata la ricevuta di pagamento per oneri istruttori, prefissati dal Comune con separati provvedimenti.

Nei casi di cui all'art.8, comma 4, della L.R.n.12/2002 recante "*Norme per il contenimento dell'inquinamento luminoso [...]*", va predisposto un apposito elaborato, redatto da professionista abilitato, da cui risulti il rispetto delle prescrizioni di cui alla predetta L.R. n.12/2002.

Nei casi di cui all'art.4, comma 1-ter del D.P.R. n.380/2001 e s.m.i., i grafici progettuali devono illustrare il rispetto dell'obbligo di prevedere **infrastrutture elettriche per la ricarica dei veicoli** di cui al medesimo art.4, comma 1-ter (introdotto dal D.L. 22.06.2012, n.83, come convertito dalla L.134/2012).

Qualora l'intervento riguardi un edificio aderente ad un altro fabbricato con il quale sia in relazione funzionale, le piante dell'opera progettata devono essere estese anche ai vani contigui della costruzione esistente e recare le indicazioni di destinazione degli stessi.

Sia in caso di nuova costruzione che di riuso dell'esistente, in caso di opere complesse (edifici e locali a carattere commerciale, agricolo, industriale, attrezzature scolastiche, magazzini, ecc.) va prodotta idonea documentazione delle destinazioni d'uso, delle attività e degli impianti previsti, qualora i grafici sopra indicati non siano atti a chiarire i rapporti con l'ambiente esterno o le caratteristiche funzionali.

Per tutti gli interventi, gli elaborati progettuali, da produrre in **duplice copia, più una copia su supporto informatico (formato .pdf, .doc, .dwg, .xls, ecc.), firmato digitalmente** debbono essere raccolti in un fascicolo rilegato recante la numerazione di tutte le pagine, debitamente timbrate e siglate dal progettista. Per le elaborazioni grafiche il cui formato non consente la fascicolazione, è ammessa la presentazione di disegni singoli, purché debitamente numerati e denominati.

La documentazione tecnico-amministrativa, fascicolata, può costituire un allegato autonomo. Nel frontespizio del progetto fascicolato o nella testata del progetto deve essere riportato:

- a) la residenza fiscale del progettista, unitamente ai dati necessari per la sua completa identificazione fiscale;
- b) la data di elaborazione del progetto;
- c) uno spazio libero per i visti di competenza comunale.

Gli elaborati progettuali allegati alle istanze vanno redatti e sottoscritti da professionisti abilitati e iscritti ai rispettivi albi professionali, in rapporto alle prestazioni tecniche loro consentite.

Le imprese appaltatrici dei lavori, ove questi non siano eseguiti in economia, devono possedere i requisiti di legge per l'esercizio dell'attività nel settore edilizio.

Art.15 Procedimento per il rilascio del Permesso di Costruire

A seguito della presentazione della domanda di rilascio di P.d.C., il procedimento per il rilascio del Permesso di Costruire è quello stabilito dall'art.20 del D.P.R. n.380/2001 e s.m.i..

Fermo restando quanto previsto dalla vigente normativa in relazione agli adempimenti di competenza delle amministrazioni statali coinvolte, sono fatte salve le disposizioni contenute nelle leggi regionali che prevedano misure di ulteriore semplificazione e ulteriori riduzioni di termini procedurali.

Solo nel caso siano espletate ed acquisite tutte le autorizzazioni e nulla osta ambientali e il Dirigente/Responsabile non si pronunci sulla richiesta di rilascio del Permesso nei termini di cui al presente articolo, l'interessato può, con atto notificato o trasmesso in plico raccomandato con avviso di ricevimento, richiedere al competente organo comunale di adempiere entro il termine perentorio di quindici giorni dal ricevimento della richiesta. Decorso inutilmente il predetto termine di quindici giorni, l'interessato può presentare al Presidente della Provincia istanza di intervento sostitutivo per l'esame e le conseguenti determinazioni circa l'istanza di Permesso di Costruire.

Art.16 Caratteristiche formali del Permesso di Costruire

Conclusa la fase istruttoria, previo pagamento degli oneri concessori nella misura e con le modalità determinate in apposita delibera comunale, viene emesso il Permesso di Costruire, contenente le seguenti indicazioni:

- a) l'oggetto e il numero del Permesso di Costruire, corrispondente al numero progressivo di protocollo dei permessi edilizi rilasciati per ciascun anno;
- b) la data della richiesta, le generalità e il codice fiscale del titolare del Permesso e gli estremi del titolo di legittimazione dell'intervento;
- c) gli estremi catastali dell'immobile oggetto dell'intervento, l'indicazione sintetica delle opere, la destinazione d'uso prevista, l'elenco degli elaborati tecnici e amministrativi costituenti parte integrante del Permesso di Costruire;
- d) l'indicazione sintetica delle norme urbanistiche legittimanti l'intervento;
- e) gli estremi della ricevuta di pagamento degli oneri urbanizzativi e di costruzione, nella misura prevista per l'utile rilascio del permesso edilizio e le modalità dei successivi pagamenti dovuti ai sensi dell'apposita delibera consiliare in materia;
- f) gli estremi dei pareri e nulla osta di altri uffici del Comune, della Commissione edilizia ove istituita, di altri uffici o enti esterni, ove prescritti;
- g) le eventuali prescrizioni costruttive;
- h) i termini entro i quali vanno iniziati e ultimati i lavori, a pena di decadenza del Permesso di Costruire;
- i) gli obblighi da assolversi, ove ne ricorrano gli estremi, da parte del titolare del Permesso in ordine agli adempimenti di seguito elencati in via indicativa:
 - richiesta, ove indispensabile per le lavorazioni, dell'occupazione temporanea di suolo pubblico;
 - deposito del progetto esecutivo delle opere in adempimento delle leggi sulle costruzioni in calcestruzzo cementizio armato, approvazione del progetto strutturale delle costruzioni, nonché della documentazione prescritta dalle norme per il contenimento dei consumi energetici prima dell'inizio dei lavori, ai sensi delle disposizioni dei Capi I, II e III della Parte II del TU in materia edilizia;

- comunicazione dell'inizio dei lavori, delle generalità complete di codice fiscale dei soggetti tecnici abilitati incaricati della direzione dei lavori, del coordinatore per la progettazione e per l'esecuzione dei lavori, ovvero del responsabile della sicurezza, in applicazione delle norme vigenti;
- apposizione, in modo visibile e leggibile, in cantiere, di una tabella con gli estremi del Permesso di Costruire, del progettista, del direttore dei lavori, delle ditte esecutrici secondo le modalità all'uopo prescritte dalla Legge;
- conservazione in cantiere di copia del Permesso di Costruire e del progetto grafico allegato;
- richieste di autorizzazioni, ove necessarie agli enti competenti per gli allacciamenti ai pubblici servizi;
- comunicazione, entro il termine utile per il compimento dell'intervento permesso, della data di ultimazione, sottoscritta anche dal direttore dei lavori.

Al Permesso di Costruire vanno allegati, ove previsti, formandone parte integrante, convenzioni o atti d'obbligo del titolare del Permesso ai sensi dell'art.28-bis del TU citato.

Il progetto esecutivo allegato all'atto di convenzione, di cui costituisce parte integrante, deve contenere almeno gli elaborati specificati all'art.23, lett. D, del presente Regolamento. La convenzione può prevedere l'obbligo di rilascio da parte del Comune di successivi Permessi edilizi, secondo il programma degli adempimenti esplicitamente stabilito in essa.

E' fatto obbligo al Committente e/o al Direttore Dei Lavori, di comunicare eventuali sospensioni dei lavori e consequenziali riprese degli stessi entro e non oltre giorni cinque dalla loro emissione.

Art.17 Decadenza, rinnovo, annullamento, trasferimento del Permesso di Costruire

Fatto salvo quanto stabilito dal **D.L. 21 giugno 2013, n.69, convertito con L. 98/2013** e dal **D.L. 12.09.2014 n.133**, la validità del Permesso di Costruire, ai sensi dell'art. 15 del T.U. Edilizia, è non superiore a tre anni dall'inizio effettivo dei lavori, che vanno intrapresi non oltre un anno dal rilascio dello stesso Permesso.

Per inizio effettivo dei lavori s'intende l'inizio delle opere quali, ad esempio, gli scavi in fondazione e non la sola recinzione di cantiere.

Pertanto, si ha la decadenza del Permesso di Costruire quando:

- a) il Permesso non venga ritirato dal richiedente entro 90 giorni dalla comunicazione del rilascio da parte dello Sportello Unico per l'Edilizia;
- b) i lavori non vengano iniziati entro un anno dalla comunicazione del rilascio, senza che il titolare del Permesso abbia richiesto il rinnovo;
- c) i lavori non vengano ultimati entro tre anni dall'inizio degli stessi, dove per ultimazione va inteso il completamento delle opere in modo tale da potere conseguire utilmente la certificazione dell'agibilità dei manufatti edilizi concessi;
- d) in mancanza delle condizioni di inizio o di compimento dei lavori, di cui ai precedenti punti b) e c), siano intervenute nuove prescrizioni urbanistiche contrastanti con il Permesso di Costruire.

Un termine per l'ultimazione dei lavori più ampio dei tre anni può essere concesso in considerazione della mole dell'opera da realizzare, delle sue caratteristiche tecnico-costruttive o delle particolari condizioni idrogeologiche del suolo interessato dall'intervento o nel caso di opere pubbliche o realizzate con finanziamenti pubblici che impegnino più esercizi finanziari. La proroga dei termini per l'inizio e l'ultimazione dei lavori è comunque accordata qualora i lavori non possano essere iniziati o conclusi per iniziative dell'amministrazione o dell'autorità giudiziaria rivelatesi poi infondate (**D.L. 12.09.2014 n.133**).

Ai sensi dell'art.90, commi 9 e 10, del D.Lgs. 09.04.2008 n.81 (Testo Unico in materia di tutela della salute e della sicurezza nei luoghi di lavoro), l'efficacia del titolo abilitativo edilizio (permesso di costruire o denuncia di inizio attività) è sospesa in mancanza del Documento Unico di Regolarità Contributiva (DURC) dell'impresa esecutrice dei lavori, ovvero in mancanza del Piano di Sicurezza e Coordinamento e/o del Fascicolo della Sicurezza e/o della Notifica preliminare, quando previsti ai sensi rispettivamente degli articoli n.100, n.91, co. 1 lettera b), e n.99 del medesimo Decreto Legislativo.

Il rinnovo del Permesso di Costruire, per un periodo non superiore ad un anno, su istanza motivata del titolare del Permesso, può essere autorizzato, prima delle scadenze utili di inizio o di compimento dei lavori, di cui agli articoli precedenti.

La proroga del Permesso può avere luogo quando la mancata conclusione dei lavori sia imputabile a fatti estranei alla volontà del titolare, riconosciuti con determinazione del Responsabile del Settore UTC, sentito l'Ufficio Tecnico. In tal caso il titolare del Permesso dovrà presentare istanza diretta ad ottenere un nuovo Permesso inerente la parte non ultimata. Il provvedimento di annullamento del Permesso di Costruire viene adottato quando si accerti che il rilascio dello stesso è avvenuto in violazione di legge, di norme urbanistiche e del presente RUEC nonché in presenza di gravi vizi nei procedimenti istruttori e di rilascio dello stesso Permesso. Gli effetti dell'annullamento si hanno dal momento del rilascio del Permesso di Costruire, per cui tutte le opere realizzate nel frattempo sono da considerarsi illegittime. In particolare, il Permesso può essere annullato:

- a) quando sia stato dolosamente ottenuto in base a falsa documentazione;
 - b) quando si sia contravvenuto alle disposizioni generali e speciali di legge e del RUEC o quando non siano state osservate le condizioni inserite nell'atto di rilascio del Permesso;
 - c) quando si sia modificato arbitrariamente il progetto approvato;
 - d) quando il direttore dei lavori non abbia assunto l'effettiva direzione o l'abbia abbandonata e non si sia stato sostituito;
 - e) quando, entrate in vigore previsioni urbanistiche o norme edilizie contrastanti con quelle esistenti all'atto del rilascio, le opere non siano state ancora iniziate, o se iniziate, non siano state completate entro il termine prescritto.
- Sono fatte salve le cause di decadenza previste da eventuali leggi speciali.

L'ordinanza di annullamento conterrà:

- a) la contestazione del fatto;
- b) la comunicazione dell'annullamento;
- c) l'ordine di sospendere i lavori;
- d) l'eventuale ordine di eliminare l'infrazione che ha provocato l'annullamento;
- e) le sanzioni deliberate.

Il rinnovo del Permesso potrà essere disposto quando il titolare avrà ottemperato alle prescrizioni contenute nell'ordinanza di annullamento.

In via eccezionale, nei casi non dolosi di errata rappresentazione dello stato dei luoghi o di erronee valutazioni in sede istruttoria o di rilascio del Permesso di Costruire, si può procedere alla revoca del Permesso con effetti dal momento del provvedimento.

Il Permesso di Costruire può essere trasferito *mortis causa* o con atto *inter vivos*. Per il trasferimento *mortis causa* è necessaria la voltura del Permesso di Costruire, disposta dall'Amministrazione Comunale sulla base dell'esibizione

del titolo ereditario da parte del proprietario subentrante. Per il trasferimento tra vivi, si esclude che il Permesso di Costruire possa essere negoziato separatamente dal bene immobile cui esso si riferisce.

Il trasferimento della titolarità del Permesso non ne modifica i termini di validità e di decadenza.

Art.18 Deroghe

Coerentemente con il disposto dell'art. 14 del TU in materia di Edilizia, il Permesso di Costruire in deroga al Piano Urbanistico Comunale è rilasciato esclusivamente per edifici ed impianti pubblici o di interesse pubblico, previa deliberazione del Consiglio Comunale, nel rispetto comunque delle disposizioni contenute nel D.Lgs. 42/2004 e s.m.i. e delle altre normative di settore aventi incidenza sulla disciplina dell'attività edilizia.

Per gli interventi di ristrutturazione edilizia e di ristrutturazione urbanistica, attuati anche in aree industriali dismesse, è ammessa la richiesta di permesso di costruire anche in deroga alle destinazioni d'uso, previa deliberazione del Consiglio Comunale che ne attesta l'interesse pubblico a condizione che il mutamento di destinazione d'uso non comporti un aumento della superficie coperta prima dell'intervento di ristrutturazione, fermo restando, nel caso di insediamenti commerciali, quanto disposto dall'articolo 31, comma 2, del decreto-legge 6 dicembre 2011, n. 201, convertito, con modificazioni, dalla legge 22 dicembre 2011, n. 214, e successive modificazioni.

La deroga, nel rispetto delle norme igieniche, sanitarie e di sicurezza, può riguardare esclusivamente i limiti di densità edilizia, di altezza e di distanza tra i fabbricati di cui alle norme di attuazione degli strumenti urbanistici generali ed esecutivi, nonché, nei casi di cui al precedente comma 2, le destinazioni d'uso, fermo restando in ogni caso il rispetto delle disposizioni di cui agli artt. 7, 8 e 9 del D.M. 2 aprile 1968 n.1444.

Art.19 Varianti al progetto approvato oggetto di Permesso di Costruire

In corso della validità del Permesso di Costruire possono essere richieste varianti modificative o integrative del progetto delle opere originariamente concesse, che, se sostanziali, comportano varianti di Permesso di Costruire in corso d'opera, da sottoporre a procedura analoga a quella seguita per il progetto originario, purché compatibili con eventuali nuove prescrizioni urbanistiche ed edilizie eventualmente subentrate nelle more.

Con la determinazione del Responsabile del Settore UTC in ordine alla variante non vengono modificati i termini di validità e di decadenza fissati dal progetto originario. In assenza di una determinazione del Responsabile del Settore UTC sul progetto di variante entro 60 giorni dalla sua presentazione, una ripresa dei lavori secondo il progetto originario relativo alle parti oggetto della variante si intende come rinuncia alla variante stessa.

Qualora si presenti in corso d'opera l'opportunità di eseguire piccole varianti che non modificano la volumetria totale, le superfici utili e le destinazioni d'uso delle singole unità immobiliari, l'istanza di variante può essere presentata anche prima dell'ultimazione delle opere. Si intende accolta se il Responsabile del Settore UTC non si pronuncia entro 30 giorni dalla data in cui detta istanza è stata presentata al Comune.

In tal caso il richiedente può dar corso ai lavori relativi alla variante dando comunicazione al Responsabile del Settore UTC del loro inizio. Tale possibilità di tacito assenso non si applica per interventi in edifici soggetti ai vincoli previsti dal D.Lgs. 22/01/2004 n.42 e s.m.i..

PARTE II – DISPOSIZIONI REGOLAMENTARI COMUNALI IN MATERIA EDILIZI

TITOLO I - DISPOSIZIONI ORGANIZZATIVE E PROCEDURALI

CAPO I – SUE, SUAP E ORGANISMI CONSULTIVI

Art.20 Sportello Unico per l'Edilizia e Sportello Unico per le Attività Produttive

L'ufficio comunale dello **Sportello Unico per l'Edilizia**, costituito ai sensi del co.1 dell'art. 5 del TU in materia di Edilizia, è deputato:

- a svolgere le funzioni di cui all'art. 5 del T.U. citato, con riferimento alla ricezione delle denunce di inizio attività e delle domande per il rilascio di permessi di costruire e di ogni altro atto di assenso comunque denominato in materia di attività edilizia, ivi compreso il certificato di agibilità, nonché dei progetti approvati dalla Soprintendenza; rapporti tra amministrazioni pubbliche e rapporti pubblico-privati;
- ad acquisire, anche con la promozione di conferenze di servizio, gli atti di assenso, comunque denominati, delle amministrazioni preposte alla tutela ambientale, paesaggistico-territoriale, del patrimonio storico-artistico o alla tutela della salute e della pubblica incolumità, ivi compresi quelli di cui all'art.5, co.3, del D.P.R. n. 380/2001 e s.m.i.. Resta comunque ferma la competenza dello **Sportello Unico per le Attività Produttive** definita dal Regolamento di cui al D.P.R. 07.09.2010, n.160;
- a trasmettere le comunicazioni al richiedente. Gli altri uffici comunali e le amministrazioni pubbliche diverse dal Comune, che sono interessati al procedimento, non possono trasmettere al richiedente atti autorizzatori, nulla osta, pareri o atti di consenso, anche a contenuto negativo, comunque denominati e sono tenuti a trasmettere immediatamente allo sportello unico per l'edilizia le denunce, le domande, le segnalazioni, gli atti e la documentazione ad esse eventualmente presentati, dandone comunicazione al richiedente.

Lo Sportello Unico per l'Edilizia accetta le domande, le dichiarazioni, le segnalazioni, le comunicazioni e i relativi elaborati tecnici o allegati presentati dal richiedente **con modalità telematica** e provvede all'inoltro telematico della documentazione alle altre amministrazioni che intervengono nel procedimento.

Il procedimento istruttorio sulle istanze di realizzazione, ampliamento, riattivazione, localizzazione e rilocalizzazione di impianti e complessi produttivi, comportanti anche il rilascio di Permessi di Costruire, viene effettuato in modo unitario dalla struttura operativa, denominata **Sportello Unico per le Attività Produttive** e per esso dal dirigente individuato quale Responsabile del Procedimento, ai sensi del D.P.R. 07.09.2010, n.160 e s.m.i..

CAPO II – ALTRE PROCEDURE E ADEMPIMENTI EDILIZI

Art.21 Opere non soggette ad alcun provvedimento abilitativo

1) Non è richiesto il rilascio di alcun provvedimento abilitativo comunale per la realizzazione di:

- opere di manutenzione ordinaria
- opere edilizie che hanno per oggetto le innovazioni da attuare negli edifici dirette ad eliminare le barriere architettoniche per i portatori di handicap, non comportanti interventi strutturali;
- le opere di assoluta urgenza ed immediata necessità eseguite su ordinanza del sindaco emanata per la tutela della pubblica incolumità;
- la demolizione di opere abusive, ordinata dal Sindaco o dall'autorità cui per legge spettino poteri di surroga;

- la demolizione di opere ordinata dall'Autorità Giudiziaria;
- i miglioramenti fondiari connessi all'attività agricola, che non comportano scavi o riporti di terreno;
- la costruzione o la installazione di baracche ed ogni altro apprestamento di cantiere finalizzato alla realizzazione di un intervento edilizio;
- le protezioni stagionali e le opere pertinenti all'attività agricola escluse dal preventivo controllo comunale ai sensi delle leggi regionali in materia;
- le targhe professionali e similari, da apporsi all'esterno dei fabbricati;
- l'abbattimento di alberature o comunque la manutenzione ordinaria delle aree scoperte o di giardini, al di fuori delle aree vincolate ai sensi di legge.

2) Possono altresì eseguirsi eccezionalmente, senza preventiva concessione o autorizzazione, le opere necessarie per urgenti ed improrogabili ragioni di sicurezza, limitatamente a quanto indispensabile per far cessare lo stato di pericolo. Dell'inizio di tali opere deve essere data notizia scritta entro due giorni al Sindaco e al dirigente competente, con obbligo di presentare entro il successivo termine di giorni dieci la regolare pratica edilizia.

Art.22 Segnalazione Certificata di Inizio Attività

1) Ai sensi del vigente quadro normativo sono soggette a Segnalazione Certificata di Inizio Attività:

- le opere di manutenzione straordinaria, restauro e risanamento conservativo;
- le opere di eliminazione delle barriere architettoniche in edifici esistenti;
- le recinzioni, muri di cinta e cancellate;
- le opere di sistemazione di aree destinate ad attività sportive senza creazione di volumetria;
- le opere interne di singole unità immobiliari che non comportino modifiche della sagoma e dei prospetti, non rechino pregiudizio alla statica dell'immobile e non modifichino la destinazione d'uso delle singole unità immobiliari;
- la realizzazione di impianti tecnologici al servizio di edifici o attrezzature esistenti e realizzazione di volumi tecnici che si rendano indispensabili, sulla base di nuove disposizioni, a seguito della revisione o installazione di impianti tecnologici;
- le Varianti a Permessi di Costruire che non incidono sui parametri urbanistici e sulle volumetrie, che non modificano la destinazione d'uso e la categoria edilizia, non alterano la sagoma e non violano le eventuali prescrizioni contenute nel permesso di costruire. Ai fini dell'attività di vigilanza urbanistica ed edilizia, nonché ai fini del rilascio del certificato di agibilità, tali denunce di inizio attività costituiscono parte integrante del procedimento relativo al Permesso di Costruire dell'intervento principale e possono essere presentate prima della dichiarazione di ultimazione lavori;
- la realizzazione di parcheggi ai sensi dell'art. 9, comma 1° della L122/89 e come disciplinato dalle presenti Norme di Attuazione.

2) In alternativa al Permesso di Costruire possono essere realizzati mediante Segnalazione Certificata di Inizio Attività:

- gli interventi di nuova costruzione o di ristrutturazione urbanistica qualora siano disciplinati da piani attuativi comunque denominati, ivi compresi gli accordi negoziali aventi valore di Piano Attuativo, che contengano precise disposizioni plano volumetriche, tipologiche, formali e costruttive, la cui sussistenza sia stata esplicitamente

dichiarata dal competente organo comunale in sede di approvazione degli stessi piani o di ricognizione di quelli vigenti;

3) La realizzazione degli interventi di cui ai precedenti commi 1 e 2 che riguardino immobili sottoposti a tutela storico artistica o paesaggistica ambientale, è subordinata al preventivo rilascio del parere o dell'autorizzazione degli organi competenti in materia. Nell'Ambito delle norme di tutela rientrano, in particolare, le disposizioni di cui al D.Lgs. 42/04.

4) E' comunque fatta salva la facoltà di chiedere il permesso di costruire per la realizzazione degli interventi di cui al comma 1 e 2.

Art.23 Opere e lavori eseguibili liberamente (CILA)

Fatte salve le prescrizioni degli strumenti urbanistici comunali, e comunque nel rispetto delle altre normative di settore aventi incidenza sulla disciplina dell'attività edilizia e, in particolare, delle norme antisismiche, di sicurezza, antincendio, igienico-sanitarie, di quelle relative all'efficienza energetica, di tutela dal rischio idrogeologico, nonché delle disposizioni contenute nel codice dei beni culturali e del paesaggio, di cui al decreto legislativo 22 gennaio 2004, n. 42, sono eseguiti senza alcun titolo abilitativo gli interventi di cui all'art.6, comma 1, del D.P.R. n.380/2001 e s.m.i..

Limitatamente agli interventi di cui alle lettere a) ed e-bis) dell'art.6, co.2, del D.P.R. n.380/2001 e s.m.i., l'interessato trasmette all'amministrazione comunale la **comunicazione di inizio dei lavori asseverata** da un tecnico abilitato (**CILA**), contenente le attestazioni e le informazioni previste dall'art.6, comma 4, del D.P.R. n.380/2001 e s.m.i.

Le regioni a statuto ordinario possono estendere la disciplina di cui al presente articolo a interventi edilizi ulteriori rispetto a quelli previsti dall'art.6, commi 1 e 2, del D.P.R. n.380/2001 e s.m.i., nonché disciplinano con legge le modalità per l'effettuazione dei controlli.

Ai fini del presente RUEC l'individuazione degli interventi soggetti alla disciplina che precede si intende quindi integrata dalle disposizioni regionali in materia.

Art.24 SCIA e CILA: aspetti procedurali

Per quanto attiene alla Segnalazione Certificata di Inizio Attività (**SCIA**) e alla Comunicazione di Inizio Lavori (**CILA**), ed in particolare alle autorizzazioni preliminari eventualmente necessarie, si rinvia alla disciplina di cui all'art.23-bis del D.P.R. n.380/2001 e s.m.i..

Art.25 Mutamento di destinazione d'uso

1) La destinazione in atto o immobiliare è quella stabilita dalla licenza, concessione edilizia, autorizzazione ovvero S.C.I.A. o Permesso di Costruire rilasciati ai sensi di legge; in assenza o indeterminazione di tali atti è desunta dalla classificazione catastale attribuita in sede di primo accatastamento; solo in caso di assenza documentata degli elementi di cui sopra può essere desunta da altri documenti probanti o da atto notorio.

2) Sono soggetti a Segnalazione Certificata di Inizio Attività i mutamenti di destinazione d'uso.

3) Il mutamento delle destinazioni è oneroso. Gli oneri in ogni caso non possono superare quelli previsti per gli interventi di ristrutturazione edilizia.

4) Nel caso di cambiamento della destinazione che comporta una modifica degli standard urbanistici il rilascio è subordinato al reperimento dei relativi standard.

5) Le Norme di Attuazione possono prevedere per alcune zone, qualora sia impossibile reperire le aree per standard ed in particolare per parcheggi, il pagamento di una somma equivalente alla monetizzazione delle aree a standard richieste.

Art.26 Opere pubbliche

1) Per le opere pubbliche dei comuni deliberate dal Consiglio Comunale o dalla Giunta Comunale, il provvedimento di approvazione del progetto esecutivo sostituisce il Permesso di Costruire. L'accertamento di conformità allo strumento urbanistico è effettuato a cura del responsabile del procedimento.

2) In ogni caso i relativi progetti dovranno esser accompagnati da una relazione a firma del progettista che attesti la conformità del progetto alle prescrizioni urbanistiche ed edilizie, nonché l'esistenza della nulla osta di legge.

3) Per le opere da eseguirsi da parte di Amministrazioni Statali o comunque insistenti su aree del Demanio statale, e per le altre opere pubbliche della Regione o degli Enti o di Aziende dipendenti dalla Regione, l'approvazione dell'opera da parte dei competenti organi è subordinata al rispetto delle procedure previste dalle vigenti leggi in materia.

4) Gli accordi di programma adottati con decreto del Presidente della Giunta Regionale producono gli effetti dell'intesa di cui all'art. 81 D.P.R. 24 luglio 1977 n. 616, sostituendo le relative concessioni edilizie.

5) Fanno eccezione al regime del permesso di costruire:

- le opere relative alla difesa nazionale;
- le opere e gli interventi pubblici che richiedano per la loro realizzazione l'azione integrata e coordinata di una pluralità di amministrazioni pubbliche, allorché l'accordo delle predette amministrazioni, raggiunto con l'assenso del Comune interessato, sia pubblicato ai sensi dell'art. 34, comma 4°, del D. Lgs 18/8/2000 n° 267;
- le opere eseguite direttamente dallo stato su beni demaniali e non;
- le opere pubbliche di interesse statale, da realizzarsi dagli enti istituzionalmente competenti, ovvero da concessionari di servizi pubblici, previo accertamento di conformità con le prescrizioni urbanistiche ed edilizie ai sensi del DPR 18/4/1994 n° 383 e successive modifiche.

Art.27 Parere obbligatorio per gli edifici destinati ad insediamenti industriali o attività produttive

Ai sensi dell'art. 20, comma I, lettera f, della L. 833/1978, è obbligatorio il parere preventivo, richiamato dalla L.R. 13/1985, dell'organo competente per territorio per i progetti riguardanti edifici destinati ad insediamenti industriali o attività produttive in genere.

Art.28 Contributo per il rilascio del Permesso di Costruire

Il rilascio del Permesso di Costruire è a titolo oneroso, ai sensi dell'art. 16, co.1, del T.U., ad esclusione dei casi in cui il permesso è previsto a titolo gratuito o dovuto in forma ridotta, ai sensi dell'art.17, dello stesso T.U., riguardanti, fra l'altro, gli interventi in zona agricola, l'edilizia convenzionata e la "prima casa", con le modalità dell'art.18 del T.U. disciplinante la convenzione tipo, o con le modalità regolate dalle relative norme regionali.

Sono, altresì, rilasciati a titolo non oneroso i Permessi di Costruire per gli interventi di cui alla L.R. n.16/2004. Il contributo per opere e impianti non destinati a residenza è calcolato ai sensi dell'art.19 del T.U. citato, ovvero secondo i parametri e le misure stabilite con Delibera di C.C..

Nell'ambito degli strumenti attuativi e degli atti equivalenti comunque denominati nonché degli interventi in diretta attuazione dello strumento urbanistico generale, **l'esecuzione diretta delle opere di urbanizzazione primaria** di cui all'art.16, comma 7, del D.P.R. n.380/2001 e s.m.i., di importo inferiore alla soglia all'uopo stabilita ai sensi del D.Lgs. n.50/2016, funzionali all'intervento di trasformazione urbanistica del territorio, è a carico del titolare del permesso di costruire e non trovano applicazione le disposizioni in materia di contratti pubblici.

Fermo restando quanto previsto dall'articolo 1, comma 2, lettera e), del D.Lgs. n.50/2016, per gli **interventi di trasformazione urbana complessi**, come definiti dall'allegato IV alla Parte Seconda, numeri 7 e 8, del decreto legislativo 3 aprile 2006, n.152, lo strumento attuativo prevede una modalità alternativa in base alla quale il contributo di cui all'art.16, comma 1, del D.P.R. n.380/2001 e s.m.i. è dovuto solo relativamente al costo di costruzione, da computarsi secondo le modalità di cui al medesimo art.16, e **le opere di urbanizzazione**, tenendo comunque conto dei parametri definiti ai sensi del comma 4 del citato art.16, **sono direttamente messe in carico all'operatore privato che ne resta proprietario**, assicurando che, nella fase negoziale, vengano definite modalità atte a garantire la corretta urbanizzazione, infrastrutturazione ed insediabilità degli interventi, la loro sostenibilità economico finanziaria, le finalità di interesse generale delle opere realizzate e dei relativi usi.

Gli oneri concessori sono commisurati, ai sensi dell'art. 16, co.3 e seguenti del T.U. citato, all'incidenza degli oneri di urbanizzazione primaria e secondaria e al costo di costruzione dell'intervento, secondo le tabelle parametriche stabilite e aggiornate con deliberazione del Consiglio Comunale in base a quelle definite con decreto del Presidente della G.R. L'aggiornamento viene operato autonomamente dal Comune, in caso d'inerzia della Regione.

Nel caso di piani urbanistici attuativi e di esplicita richiesta di realizzazione diretta delle opere di urbanizzazione, ove concretamente eseguibili da parte dei soggetti richiedenti il Permesso di Costruire, gli oneri di urbanizzazione vanno considerati compresi negli obblighi sottoscritti in appositi atti convenzionali con il Comune, dai quali risulti che detti oneri, nella misura dovuta, sono stati compresi nel costo di cessione delle aree dei predetti piani attuativi agli aventi diritto, ovvero sono equivalenti al costo delle urbanizzazioni individuate dal Comune per l'esecuzione diretta da parte del richiedente il Permesso di Costruire. In ogni caso l'onere di costruzione è dovuto.

I Permessi di Costruire sono, ai sensi dell'art. 17, co.3, del T.U. citato, a titolo gratuito per seguenti interventi:

- a) Le opere da realizzare in zone agricole, ivi comprese le residenze, in funzione della conduzione del fondo e delle esigenze dell'imprenditore agricolo a titolo principale;
- b) Le opere di ristrutturazione e ampliamento, in misura non superiore al 20% della consistenza, per edifici unifamiliari;
- c) Gli interventi relativi a impianti, ad attrezzature, a opere pubbliche o di interesse generale realizzati dagli enti istituzionalmente competenti, nonché per le opere di urbanizzazione, eseguite anche da privati, in attuazione di strumenti urbanistici;
- d) Gli interventi da realizzare in attuazione di norme o di provvedimenti emanati a seguito di pubbliche calamità;
- e) Per i nuovi impianti, lavori, opere, modifiche, installazioni, relativi alle fonti rinnovabili di energia, alla conservazione, al risparmio e all'uso razionale dell'energia, nel rispetto delle norme urbanistiche e di tutela dell'assetto idrogeologico, artistico-storica e ambientale.

Art.29 Monetizzazione

Criteri, modalità operative, valori parametrici

1. La monetizzazione è l'alternativa alla cessione diretta al Comune degli standard urbanistici.

La monetizzazione è una procedura che non è finalizzata a diminuire il livello dei servizi pubblici a fronte di introiti monetari. La finalità è quella di far sì che possano essere realizzati spazi pubblici migliori e che dalla rinuncia consapevole a realizzarli in modo dispersivo e/o frammentato derivino somme di denaro sostitutive da destinare esclusivamente all'acquisizione ed alla realizzazione di infrastrutture capaci di soddisfare i reali bisogni della collettività. La finalità della monetizzazione va ricondotta all'obiettivo di una dotazione di standard qualitativamente migliori e, dal punto di vista della collocazione, maggiormente attinenti alla tipologia necessaria nel contesto di attuazione. La quantità globale di aree per servizi derivante dalle previsioni dello Strumento Urbanistico Generale Comunale, PUC (PRG), deve comunque essere sempre obbligatoriamente garantita almeno nella misura corrispondente ai limiti minimi di legge [D.M. n.1444/68; Allegati alla LR. n.14/82, normativa specifica di settore]

2. La monetizzazione delle aree a standard consiste nel versamento al Comune di un corrispettivo monetario alternativo alla cessione diretta delle stesse.

Fermo restando il principio che prioritariamente l'Amministrazione Comunale ed il soggetto privato proponente dovranno procedere al reperimento ed alla cessione reale degli standard come previsto dalla vigente normativa urbanistica, si potrà procedere alla monetizzazione in luogo della cessione/individuazione qualora sia verificata almeno una

delle seguenti condizioni:

- qualora le aree di possibile cessione siano compromesse dalla presenza di servitù, di preesistenze, di impianti tecnologici, ecc. che ne limitino il pieno utilizzo;
- qualora l'acquisizione delle aree non risulti conveniente per l'Amministrazione in relazione alla loro estensione, conformazione planimetrica o localizzazione, ed in relazione ai benefici che la collettività può trarne anche in proiezione futura;
- in relazione ad interventi edilizi o Piani Attuativi ove non sussista alcun interesse pubblico all'acquisizione delle aree;
- qualora si dimostri la possibilità e/o l'opportunità di integrare le aree a standard con i servizi esistenti, in aree limitrofe in senso funzionale. Ad esempio, la presenza in zona di impianti sportivi di quartiere, ovvero di scuole, ecc, in relazione alla marginalità delle superfici in cessione;
- qualora la cessione di tali aree non risulti possibile per particolari motivi amministrativi (mancanza di titoli trascritti, vincoli e/o gravami, ecc);
- per quanto riguarda la dotazione di aree a parcheggio, ex L. 122/89, qualora l'intervento edilizio sia localizzato in lotti compromessi, privi di aree scoperte raggiungibili da autoveicoli, ovvero allorché tale individuazione porti a soluzioni tecniche non idonee dal punto di vista edilizio e urbanistico.

La presente casistica è applicabile ai casi di ampliamento, sopraelevazione, demolizione e ricostruzione di edifici esistenti, oltre che alle nuove costruzioni.

3. Ai fini del reperimento degli standard si distinguono i seguenti casi:

- a) standard per parcheggio ad uso privato o pubblico per interventi diretti (ex L.122/89), derivanti o meno dalla applicazione della L.R. n. 19/2009 (cd. Piano Casa);

- b) standard per spazi pubblici o riservati alle attività collettive, al verde pubblico o a parcheggi per interventi soggetti a Piano Attuativo (art.10 Reg.Reg. n.5/2011).

Il caso di cui alla lett. a) si riferisce in generale ad interventi edilizi a concessione diretta o anche soggetti a piano attuativo, localizzati in aree in cui il tessuto urbano è già definito e consolidato, per cui la cessione e/o l'individuazione di aree a standard può risultare impossibile o comunque dare luogo a cessioni pro forma che però in realtà non soddisfano né l'esigenza pubblica né quella dei privati.

Pertanto tali casistiche possono attuarsi nella zona "A" Centro Storico, ovvero nelle zone "B" di completamento residenziale, in particolare ove si operi nelle zone di più antico insediamento urbano. O ancora nelle zone di espansione già attuate e definite dal punto di vista infrastrutturale, nelle quali sussistano dei lotti ineditati e/o resi liberi a seguito di demolizione, ovvero in altri casi in cui, a seguito di fenomeni di sviluppo urbanistico non pianificato, si possono evidenziare situazioni urbanistiche già ben definite e/o compromesse.

Il caso di cui alla lettera b), si riferisce alle diverse zone urbanistiche che presentano un tessuto edilizio già definito al fine di favorire gli interventi di completamento, o di riqualificazione urbana, e comunque laddove non sia possibile o non sia di interesse collettivo garantire la quota di standard urbanistico attraverso la cessione delle aree, è ammissibile corrispondere un controvalore monetario nella misura come di seguito stabilito.

La monetizzazione degli standard non è ammissibile nelle zone omogenee C, di totale nuova urbanizzazione e soggette a PUA, salvo specifica deroga, motivata e documentata, da approvarsi con apposita deliberazione consiliare.

4. La monetizzazione degli standard è ammessa nelle zone omogenee esclusivamente nel caso in cui si dimostri, per la partizione/sottozona [sub-comparti], l'opportunità di integrare le aree di urbanizzazione con i servizi di altra specifica e funzionale partizione/sottozona.

In alternativa al pagamento dell'importo dovuto, nel caso di interventi di rilevante importanza è facoltà dell'Amministrazione Comunale, su proposta del Dirigente del Settore, previa deliberazione consiliare, da recepire nella apposita convenzione di lottizzazione, e con idonea garanzia fidejussoria, di convertire il valore delle monetizzazioni nella

realizzazione di servizi e/o attrezzature e/o opere pubbliche diverse, purché definitivamente destinate ad attività collettive e cedute gratuitamente al Comune.

In analogia a quanto previsto al comma precedente, in alternativa al pagamento dell'importo dovuto è data facoltà all'Amministrazione Comunale su proposta del Dirigente del Settore, previa deliberazione consiliare, da recepire nella apposita convenzione di PUA, di perequare le aree monetizzabili (e quindi individuate tali) con altre aree convenienti per l'Amministrazione in relazione alla loro estensione, o conformazione planimetrica o localizzazione urbanistica.

La proposta/riciesta di monetizzazione deve essere presentata, dagli aventi titolo, contestualmente alla richiesta del titolo abilitativo edilizio ovvero prima della adozione definitiva del PUA.

L'ammissione della monetizzazione degli standard sarà definita con apposita determinazione dirigenziale, a cui farà seguito il deliberato della G.C.

5. La proposta di monetizzazione può avvenire anche su iniziativa dell'Ufficio, qualora ravvisi una manifesta mancanza di interesse pubblico nella acquisizione di aree marginali e non funzionali agli scopi dell'Amministrazione, ovvero un evidente interesse pubblico nel procedimento di monetizzazione.

6. L'Amministrazione Comunale, con atto esplicito del Dirigente del Settore competente, può denegare la proposta di monetizzazione ove verifichi, a seguito dei normali accertamenti istruttori, che il richiedente il titolo abilitativo edilizio, o il soggetto promotore del PUA, dispone di aree idonee e utili al soddisfacimento degli standard urbanistici.

7. Il prezzo unitario a metro quadro da corrispondere per la monetizzazione delle aree per standard è individuato utilizzando, come principio base, i seguenti criteri:

per le fattispecie di cui alle lett. a) e b) del punto 2:

- Mancata individuazione delle aree private a standard per parcheggio ad uso privato o pubblico per interventi diretti (ex L.122/89), derivanti o meno dalla applicazione della L.R. n. 19/2009 (cd. Piano Casa): il corrispettivo è fissato nella misura pari al 40% (quaranta per cento) del corrispondente valore di un'area avente le stesse caratteristiche urbanistiche, determinato ai fini dell'applicazione dell'ICI;

- mancata cessione di standard per spazi pubblici o riservati alle attività collettive, al verde pubblico o a parcheggi per interventi soggetti a Piano Attuativo: il corrispettivo è fissato nella misura pari al 60% (sessanta per cento) del corrispondente valore di un'area non urbanizzata avente le stesse caratteristiche urbanistiche, determinato ai fini dell'applicazione dell'ICI;

- qualora la mancata cessione sia riferita ad aree per parcheggi la cui realizzazione sarebbe dovuta essere a carico del lottizzante, in quanto opere di urbanizzazione primaria, oltre alla somma di cui sopra dovrà essere corrisposto all'Amministrazione Comunale il 100% (cento per cento) dell'importo afferente la mancata realizzazione di tali opere, da aggiornarsi annualmente sulla base dell'indice ISTAT con atto dirigenziale.

Appare evidente che l'utilità economica conseguita per effetto della mancata cessione può essere la più varia, in funzione non solo della zona omogenea, ma anche dell'indice di densità edilizia, delle destinazioni e delle tipologie ammesse, dell'ubicazione, della distanza dai servizi essenziali, della presenza di servitù ecc. Pertanto, non potrà essere stabilito un prezzo, unico e invariabile, per tutti i comparti, anche se ricadenti nella stessa zona omogenea. Ne consegue che, di fronte ad una molteplicità di fattispecie sarà richiesta una "somma" ogni volta variabile. In conclusione, al fine della determinazione del prezzo unitario a metro quadro da corrispondere per la monetizzazione delle aree per standard dai suoli compresi nel comparto, il RUEC/PUC deve suddividere il territorio comunale in Ambiti di Equivalenza sulla base di criteri che tengono conto dello stato di fatto e di diritto dei suoli all'atto della formazione dello stesso PUC.

8. Nel rispetto delle finalità di cui al punto 1 i proventi incassati dal Comune per la monetizzazione sono da considerarsi fondi a destinazione vincolata da utilizzarsi esclusivamente per l'acquisizione e per la progettazione, realizzazione e allestimento di attrezzature e servizi pubblici, nonché alla realizzazione o riqualificazione di dette opere e servizi e all'abbattimento delle barriere architettoniche negli edifici, spazi e servizi pubblici.

9. Le aree oggetto di monetizzazione hanno la destinazione urbanistica di "Verde privato" e pertanto non possiedono alcuna potenzialità volumetrica.

In tali aree, nel rispetto delle norme tecniche di attuazione del PUC e/o del Piano Attuativo, possono essere comunque realizzate edifici, strutture e impianti legati alla destinazione urbanistica della zona (ad es. ampliamenti, dependance, garage, attrezzature sportive, campetti da gioco, box, gazebo, pergolati, depositi per le zone di tipo residenziale, ecc) la cui volumetria derivi da altre aree edificabili.

TITOLO II – DISCIPLINA DELL'ESECUZIONE DEI LAVORI

CAPO I - NORME PROCEDIMENTALI SULL'ESECUZIONE DEI LAVORI

CAPO II - NORME TECNICHE SULL'ESECUZIONE DEI LAVORI

Art.30 Inizio dei Lavori

1) I lavori si iniziano allo scadere:

a) del termine iniziale indicato nel provvedimento edilizio.

2) Il termine per l'inizio di tutti i tipi di intervento non può essere superiore ad un anno. Se il titolare del provvedimento edilizio è un Ente Pubblico o di diritto pubblico, in presenza di comprovate motivazioni di ordine finanziario, detto termine può essere prorogato sino alla concessione del finanziamento, senza alcun aggravio istruttorio. Se il titolare del provvedimento è un soggetto privato, il termine di inizio lavori può essere prorogato solo in presenza di documentati fatti estranei alla volontà del concessionario che siano sopravvenuti a ritardare l'effettivo avvio delle opere.

3) Il titolare del provvedimento edilizio deve segnalare l'inizio dei lavori, mediante apposita comunicazione da redigere in conformità all'apposito modello.

4) Nella comunicazione di inizio lavori deve essere sempre indicato:

- l'oggetto e la destinazione d'uso dell'opera oggetto dell'intervento;

- il titolare e gli estremi del permesso di costruire o della SCIA;

- i nominativi, le relative qualifiche e i recapiti degli operatori incaricati della progettazione, della direzione lavori, della sicurezza del cantiere;

- l'impresa esecutrice dei lavori, con relativo DURC o dichiarazione sostitutiva.

Qualunque variazione degli operatori deve essere tempestivamente comunicata per iscritto al Dirigente di Settore.

Art.31 Disciplina generale del cantiere e sicurezza

1) Il cantiere deve essere recintato in modo decoroso e in modo da non pregiudicare gli spazi circostanti, pubblici o privati, nonché la sicurezza dei terzi, come stabilito dal D. Lgs. 14/8/96, n. 494 (sicurezza nei cantieri temporanei e mobili), D.Lgs 81/08 e successive modifiche e integrazioni. Dovranno essere posti in opera tutti gli accorgimenti (segnalazioni diurne e notturne, etc.) atti ad eliminare qualsiasi pregiudizio a terzi. Il cantiere deve essere mantenuto libero da materiali inutili o dannosi per tutta la durata dei lavori ed anche durante le loro eventuali interruzioni; deve essere allestito un apposito contenitore per la raccolta di materiali di scarto non inerti, da conferire successivamente presso gli impianti di recupero e/o smaltimento.

2) I cantieri dovranno essere installati secondo le regole di sicurezza e di custodia, nonché essere dotati di tutti gli impianti antinfortunistici idonei, previsti dalle normative nazionali ed europee vigenti in materia di prevenzione, segnalazione, protezione, allarme, antincendio, pericolosità, per la salvaguardia degli operatori addetti e della sicurezza pubblica.

3) In ogni caso devono essere adottati provvedimenti atti a salvaguardare l'incolumità pubblica, ad assicurare il pubblico transito e a evitare la formazione di ristagni d'acqua. Sul fronte strada il cantiere deve essere opportunamente segnalato anche per i non vedenti e deve essere garantito un adeguato passaggio pedonale a margine, utilizzabile anche dai portatori di disabilità motoria. Il costruttore, il titolare ed i tecnici addetti, delle loro rispettive competenze e mansioni sono responsabili verso terzi della conduzione dei lavori e di quanto ne deriva. In

particolare devono prendere tutti i provvedimenti necessari affinché siano ridotti gli effetti molesti di scarichi, polveri, rumori, ecc., e la loro propagazione nell'ambiente.

4) In ogni cantiere edilizio deve essere collocata all'esterno, ben visibile, una tabella di adeguate dimensioni, nella quale devono essere indicati con caratteri indelebili:

- l'oggetto e la destinazione d'uso dell'opera oggetto dell'intervento;
- il titolare e gli estremi del permesso di costruire o della SCIA;
- i nominativi, le relative qualifiche e i recapiti del progettista responsabile opera, degli altri eventuali progettisti aventi specifiche responsabilità, del Direttore dei lavori, del responsabile della sicurezza del cantiere;
- i nominativi e i recapiti dell'impresa esecutrice e installatrice e del responsabile del cantiere. La tabella e le scritte sono esenti dal pagamento di tasse e di diritti comunali. Qualunque variazione degli operatori comunicata per iscritto al Dirigente di Settore deve essere riportata nella tabella.

5) Gli addetti alla vigilanza che, nell'effettuare sopralluoghi, constatano la non osservanza di leggi e di regolamenti, sono tenuti a informare le Autorità competenti, fatto salvo il potere del Sindaco di adottare i provvedimenti necessari nei casi di pericolo per la pubblica incolumità e per l'igiene e di offesa per il pubblico decoro.

Art.32 Interventi su servizi pubblici e suolo pubblico

1) Ove l'esecuzione dei lavori stessi comporti la manomissione del sottosuolo pubblico o la costruzione di assiti o ponteggi su area pubblica, l'assuntore dei lavori deve presentare separata domanda di concessione del suolo per la durata dei lavori. Nell'atto della domanda deve essere allegata planimetria oggetto di concessione da includere nel recinto di cantiere. L'Ufficio Tecnico Comunale e, ove necessario, gli enti di erogazione dei servizi dovranno fornire le opportune prescrizioni al fine di evitare ogni danno a manufatti esistenti.

La concessione è rinnovabile ed è soggetta a tassazione; ad essa corrisponde un versamento cauzionale per la rimessa in ripristino integrale del suolo alla scadenza. Dovranno comunque essere rispettate tutte le indicazioni di legge in materia di sicurezza.

2) Ultimati i lavori, le opere di ripristino relative alle aree pubbliche devono essere eseguite in modo da garantire la sicurezza della circolazione pedonale e veicolare.

Art.33 Opere provvisorie

1) Le recinzioni provvisorie devono avere aspetto decoroso ed essere alte almeno 2,00 ml.

2) Quando le opere di chiusura comportino l'occupazione temporanea di area pubblica deve essere preventivamente richiesta all'Amministrazione Comunale la relativa e formale concessione.

3) Tutte le strutture provvisorie del cantiere edilizio (ponti di servizio, impalcature, rampe, scale, parapetti o simili) devono avere requisiti di resistenza e di stabilità ed essere dotate di protezioni per garantire l'incolumità delle persone e l'integrità delle cose: esse devono altresì conformarsi alle vigenti disposizioni di legge per la prevenzione degli infortuni sul lavoro.

Art.34 Operazioni di scavo

1) La stabilità degli scavi deve essere assicurata in modo da resistere alla spinta del terreno circostante e da non compromettere la sicurezza di edifici e impianti posti nelle vicinanze.

2) Ogni anomalia riscontrata andrà tempestivamente comunicata all'Autorità comunale, fermo restando l'obbligo del Concessionario o dei lavori di sospendere ogni operazione di scavo e di effettuare tutti gli interventi necessari a garantire la sicurezza dei luoghi.

3) Gli scavi non devono impedire o disturbare l'uso degli spazi pubblici e in specie di quelli stradali; ove risulti necessaria l'occupazione di tali spazi, deve essere richiesta formale concessione comunale.

Art.35 Materiale di risulta

Per ogni scavo, demolizione o altro intervento che comporti materiale di risulta la raccolta, il trasporto, lo smaltimento o riutilizzo del materiale risultante sono soggetti alle vigenti disposizioni in materia di gestione dei rifiuti e di carattere igienico sanitario.

Art.36 Cautele per ritrovamenti archeologici, storici e artistici

1) Nel caso che, nel corso dei lavori, vengano effettuati ritrovamenti di presumibile interesse archeologico, storico o artistico, o comunque di presumibile interesse culturale, il responsabile del cantiere (o capo cantiere) deve immediatamente sospendere i lavori per lasciare intatte le cose ritrovate.

2) Dei ritrovamenti il responsabile del cantiere (o capo cantiere) darà immediata comunicazione al direttore dei lavori. Il direttore dei lavori darà immediata comunicazione al dirigente del settore che, a sua volta, richiederà della competente Soprintendenza ai Beni Ambientali e Architettonici o Archeologici, mentre restano impregiudicati tutti gli obblighi e prescrizioni derivanti dalle leggi vigenti in materia.

Art.37 Tolleranze di cantiere

1) Fatti salvi i diritti dei terzi, le distanze dai confini, le misure minime fissate per legge e gli allineamenti verso gli spazi pubblici, senza che ciò comporti obbligo di presentare ulteriori elaborati grafici, costituiscono tolleranze di cantiere i seguenti scostamenti relativi alle misurazioni lineari:

- per le misure inferiori o uguali a ml. 5,00: 1,00%;
- per le misure oltre ml. 5,00 e fino a mt. 15,00: 0,50%;
- per le misure superiori a ml. 15,00 : 0,70%.

2) Costituiscono altresì tolleranze di cantiere le diverse soluzioni distributive dei singoli piani che comportino lo spostamento in pianta di quote della Slp inferiori al 5%, ferma restando la Slp complessiva.

Art.38 Funzioni di vigilanza

1) Gli uffici comunali effettuano i controlli tecnici di competenza edilizia nel rispetto del principio delle responsabilità proprie dei singoli operatori e col fine esclusivo di accertare la rispondenza del prodotto edilizio al progetto assentito. L'Amministrazione può disporre in ogni momento le verifiche ritenute necessarie per controllare la rispondenza edilizia al progetto approvato, al permesso di costruire, alla SCIA ed alle norme vigenti in materia. Nei casi di edifici sottoposti a vincolo di tutela, le visite di controllo hanno altresì lo scopo di concordare con il Direttore dei lavori eventuali precisazioni sulle caratteristiche delle finiture esterne, con le relative campionature, per la migliore esecuzione del progetto.

2) Se le visite di controllo accertano che sono state eseguite opere difformi al progetto approvato, a meno di varianti ammissibili in corso d'opera prima della scadenza dei lavori, si procede ai termini di legge contro le opere abusive.

3) Il provvedimento abilitativo delle opere deve essere sempre ritirato prima che si dia effettivo inizio ai lavori; in caso contrario il Dirigente di Settore richiederà al corpo di Polizia Municipale l'applicazione dei provvedimenti conseguenti. Copia del provvedimento abilitativo delle opere, (permesso di costruire o segnalazione certificata di

inizio attività) come pure degli elaborati approvati e timbrati Comunale e, quando dovuto dalla Soprintendenza ai Beni Ambientali e Architettonici o Archeologici, devono essere tenuti in cantiere ad uso degli incaricati delle verifiche.

Art.39 Varianti in corso d'opera

1) Salva l'ipotesi di varianti per le quali è applicabile l'istituto della SCIA, nel caso in cui si manifesti la necessità, in corso d'opera di apportare varianti al progetto, il titolare deve presentare apposita istanza, corredata di tutti gli elaborati modificativi di quelli originariamente approvati. Il rilascio della variante deve avvenire nel rispetto della procedura descritta negli articoli precedenti. Il rilascio della concessione di variante può comportare il conguaglio del contributo di concessione.

2) Ai sensi della legislazione nazionale e regionale vigente le varianti possono essere considerate di due tipi: varianti essenziali e varianti non essenziali.

3) Le varianti essenziali comportano il rilascio di un nuovo permesso di costruire, sostitutivo di quello precedente con l'indicazioni di nuovi termini di inizio e fine lavori; il precedente permesso di costruire viene archiviato d'ufficio. Se i lavori delle opere abilitate con il provvedimento originario hanno già avuto inizio, la data del provvedimento di variante si assume come data di inizio lavori.

4) Le varianti non essenziali comportano il rilascio di un ulteriore permesso di costruire che si affianca al precedente senza modificarne i termini di inizio e fine lavori.

Art.40 Variazioni apportate in corso d'opera

1) Le variazioni apportate in corso d'opera rispetto alla concessione o autorizzazione o alla relativa istanza che non modifichino la sagoma, le superfici utili e la destinazione d'uso delle costruzioni e delle singole unità immobiliari, nonché il numero di queste ultime, quando non siano in contrasto con la normativa urbanistica vigente o adottata, sono sanabili e non sono soggette ad alcuna sanzione amministrativa qualora richieste prima del rilascio del certificato di abitabilità o agibilità. Tali variazioni non possono concernere interventi di restauro e risanamento conservativo e, in ogni caso, gli immobili vincolati ai sensi di Legge. La richiesta di approvazione di queste varianti in corso d'opera deve essere presentata in unica soluzione progettuale, in conformità con all'apposito modello, anche successivamente alla realizzazione delle stesse ma comunque prima della comunicazione di fine lavori. La richiesta deve contenere la dichiarazione di un progettista, dotato di abilitazione idonea rispetto all'intervento richiesto, in merito alla conformità della variante alle ipotesi di cui all'art. 15 della Legge 47/1985 e successive modifiche e integrazioni. Alla richiesta devono essere allegati gli elaborati grafici (in duplice copia) nei quali siano evidenziati le varianti richieste, con apposita e distinta grafia per le parti non realizzate o da demolire, per quelle di nuova costruzione e per le parti da sostituire o da consolidare. La richiesta e gli elaborati grafici devono essere firmati dal titolare del permesso di costruire e dal progettista. Il dirigente di settore approva la variante in corso a seguito della verifica della dichiarazione di conformità operata dagli uffici comunale con le modalità richieste per il controllo dei progetti.

2) Nei casi di realizzazione abusiva di opere di minore entità, classificabili come manutenzione straordinaria e/o opere interne ed esterne che non comportino modifiche della sagoma, né delle superfici utili e non modifichino la destinazione d'uso delle costruzioni e delle singole unità immobiliari, nonché il numero di queste ultime, purché non riguardino immobili vincolati ai sensi del D.Lgs 42/04 e purché venga regolarmente asseverato, nei casi richiesti, il

rispetto dei requisiti igienici e di sicurezza, dette opere abusive si ritengono sanate a tutti gli effetti quando siano trascorsi dieci anni dall'ultimazione delle relative opere. Nei casi di cui sopra non si procede alle relative sanzioni.

Art.41 Ultimazione dei lavori

1) Il termine di ultimazione dei lavori, non superiore a tre anni, può essere prorogato solo nei seguenti casi:

- opere pubbliche, il cui finanziamento sia previsto in più esercizi finanziari;
- particolari caratteristiche tecnico costruttive da realizzare;
- cause di forza maggiore, imprevedibili ed inevitabili, estranee alla volontà del titolare del provvedimento edilizio, ivi compresi gli eventuali provvedimenti cautelari amministrativi o giudiziari. La proroga può essere richiesta dal titolare documentando i motivi di forza maggiore sopravvenuti a ritardare i lavori. La proroga può essere concessa per un periodo massimo di un anno, dalla data di scadenza dell'atto abilitativo, ed è eventualmente rinnovabile alle condizioni e secondo le procedure sopra descritte.

2) In caso di interruzione dei lavori, devono essere eseguite le opere necessarie a garanzia della sicurezza, a tutela dell'ambiente, dell'igiene e del decoro. In difetto il Dirigente preposto ingiunge gli opportuni provvedimenti, salva la facoltà di intervento sostitutivo a spese dell'inadempiente.

3) Anche la SCIA è sottoposta al termine massimo di validità fissato in anni tre, con l'obbligo per l'interessato di comunicare la data di ultimazione dei lavori e ferme restando le disposizioni dei commi precedenti.

Art.42 Comunicazione di fine lavori

1) Il Titolare di Permesso di Costruire e di SCIA deve comunicare, su apposita modulistica, allo Sportello unico per l'Edilizia la data di fine lavori, entro sessanta giorni dall'ultimazione degli stessi.

2) Nella comunicazione di fine lavori devono essere indicati i nominativi del titolare, del direttore dei lavori, del coordinatore per l'esecuzione delle opere, del costruttore, del quale va indicato anche il numero di iscrizione alla Cassa edili di appartenenza.

3) Unitamente alla fine dei lavori deve essere presentata anche la scheda tecnica descrittiva oppure la richiesta di certificato di conformità edilizia e agibilità, quando dovuta.

4) In caso di mancata comunicazione di fine lavori, sulla base delle risultanze di apposito sopralluogo, per la parte di lavori non ultimata il Permesso di Costruire viene archiviato per decadenza.

Art.43 Scheda tecnica descrittiva

1) La scheda tecnica descrittiva viene redatta per ogni immobile oggetto di intervento edilizio ed è articolata per le diverse unità immobiliari che lo compongono. Viene predisposta ed aggiornata da un professionista abilitato, sotto la sua responsabilità, anche ai sensi dell'art. 481 del Codice Penale.

2) La scheda, compilata in conformità all'apposito modello, deve indicare:

- i dati catastali, urbanistici ed edilizi utili alla esatta individuazione dell'unità stessa, con riferimento all'unità edilizia originaria;
- i dati metrici e dimensionali previsti dal progetto e realizzati;
- estremi dei titoli abilitativi relativi all'immobile.

3) La scheda dovrà altresì contenere la dichiarazione che sono stati regolarmente effettuati tutti i controlli in corso e finali prescritti e che l'opera realizzata è conforme al progetto approvato o presentato ed alle relative varianti.

4) Alla scheda tecnica descrittiva devono essere allegati i seguenti documenti, di cui il professionista abilitato asseveri la necessità, quando necessari:

- certificato di collaudo statico delle strutture in calcestruzzo armato o metalliche, ove presenti, e di conformità alle norme antisismiche, quando richiesto;
- autocertificazione attestante ottenimento del certificato di prevenzione incendi o, in alternativa, copia del certificato, oppure copia della Segnalazione Certificata di Inizio Attività con attestazione dell'Avvenuta ricezione da parte del Comando provinciale Vigili del Fuoco; se l'opera non è soggetta a specifica certificazione sul rispetto delle norme antincendio, dichiarazione di conformità in tal senso, sottoscritta congiuntamente dal Progettista e dal Direttore dei lavori,
- autocertificazione attestante l'avvenuta richiesta di accatastamento, quando necessaria, o in alternativa copia dell'accatastamento;
- dichiarazione del Tecnico, dotato di abilitazione idonea rispetto all'intervento eseguito, resa ai sensi della L. n° 13/1989 modificata e integrata, delle barriere architettoniche;
- dichiarazione del Tecnico, dotato di abilitazione idonea rispetto all'intervento eseguito, resa ai sensi della L. n° 10/1991 modificata e integrata, sul contenimento dei consumi energetici;
- dichiarazione del Tecnico, dotato di abilitazione idonea rispetto all'intervento eseguito, resa ai sensi della L. n° 447/1995 modificata e integrata, sulla limitazione dei rumori, quando trattasi di edifici destinati ad attività lavorative;
- dichiarazione dell'installatore dotato di abilitazione idonea rispetto all'intervento eseguito, resa ai sensi del D.M. n° 37/2008 modificata e integrata, sulla conformità degli impianti tecnologici;
- dichiarazione rilascio allo scarico delle acque reflue, secondo le disposizioni della L. n° 319/1976 e del D. Lgs n° 152/1999;
- autocertificazione attestante l'autorizzazione all'emissione in atmosfera, secondo le disposizioni del D.P.R. n° 203/1988 e D.Lgs n.152/2006, quando richiesto, o in alternativa copia dell'autorizzazione;
- dichiarazione di conformità, ai sensi dell'art. 2 DPR 459/1996, redatta dall'installatrice per impianti di montacarichi e piattaforme elevatrici per disabili, o dichiarazione di conformità ai sensi dell'art. 6 del DPR 162/1999 e s.m.i. redatta dall'impresa installatrice dell'ascensore - ogni altro documento eventualmente necessario.

Art.44 Certificato di conformità edilizia e agibilità

- 1) Il certificato di conformità edilizia e agibilità viene (segnalazione certificata di agibilità) presentata unicamente per i seguenti interventi:
 - nuova edificazione
 - ristrutturazione urbanistica
 - ristrutturazione edilizia.
- 2) Hanno l'obbligo di presentare la segnalazione certificata di agibilità il titolare del Permesso di Costruire o il soggetto che ha presentato la SCIA o i loro successori o aventi causa per il tramite di apposito tecnico abilitato;
- 3) Alla richiesta, da redigere su apposito modulo, sono allegati a pena di irricevibilità la scheda tecnica descrittiva compilata in ogni sua parte con i relativi allegati, e la richiesta di accatastamento dell'immobile.
- 4) Entro trenta giorni dalla presentazione della domanda, il termine del procedimento può essere interrotto, richiedendo documenti integrativi non a disposizione del Comune o che non possano essere acquisiti d'ufficio. Il certificato viene rilasciato entro il termine di sessanta giorni dalla richiesta, salvo le interruzioni previste, previo svolgimento di tutte le verifiche di completezza e di coerenza delle asseverazioni e della relativa documentazione. Esso attesta che l'opera edilizia risponde al progetto regolarmente approvato o presentato, dal punto di vista dimensionale, prestazionale, delle prescrizioni urbanistiche, edilizie ed igieniche di interesse edilizio ed attesta

altresi la sussistenza delle condizioni di sicurezza, igiene, salubrità, risparmio energetico degli edifici e degli impianti negli stessi installati.

5) In caso di inutile decorso del termine per la conclusione del procedimento, la conformità edilizia e agibilità si intende attestata, secondo quanto dichiarato dal professionista, con la scheda tecnica descrittiva.

Art.45 Controlli sull'opera eseguita

1) Il Comune periodicamente, con deliberazione della Giunta Comunale, fissa i criteri di scelta e la consistenza del campione di opere edilizie, assoggettate al rilascio del certificato di conformità edilizia e agibilità, da sottoporre a verifica analitica, comprendendovi tutte quelle relative ad interventi di nuova costruzione e di ristrutturazione di interi edifici destinati ad attività produttive caratterizzate da significative interazioni con l'ambiente.

2) In tal caso, entro il termine per il rilascio del certificato di conformità edilizia e agibilità, lo Sportello unico per l'Edilizia, anche avvalendosi di tecnici verificatori, verifica la rispondenza dell'intervento realizzato agli elaborati di progetto presentati, anche in ordine al rispetto dei requisiti cogenti. Il controllo prende in esame la documentazione di progetto e quella relativa all'opera realizzata, svolgendo tutte le verifiche di completezza e coerenza delle asseverazioni e della relativa documentazione, in ordine al rispetto dei requisiti cogenti e alla rispondenza alle previsioni di progetto e a quanto stabilito dalla normativa urbanistica, sismica, edilizia ed igienica.

3) Qualora i risultati delle verifiche evidenzino differenze e/o necessità di ulteriori approfondimenti, il Responsabile del procedimento comunica agli interessati tali risultanze, invitandoli a produrre le relative controdeduzioni entro un termine prefissato, fatta salva comunque ogni altra successiva azione conseguente ai sensi di legge. In tal caso il termine per il rilascio del certificato rimane sospeso.

4) La verifica analitica viene effettuata a cura e spese del Comune ed il titolare delle opere edilizie è tenuto a prestare l'assistenza necessaria.

5) La verifica analitica viene completata entro 90 giorni dalla relativa comunicazione. Conseguentemente all'esito positivo della verifica, il certificato di conformità edilizia e agibilità viene rilasciato e sulla scheda tecnica descrittiva vengono altresì riportati i risultati delle prove eseguite, ed in allegato copia delle relative documentazioni tecniche di collaudo.

6) Il Comune, con deliberazione della Giunta Comunale, può istituire dei Tecnici verificatori dei quali avvalersi, ove necessario, per adempiere ai compiti di verifica analitica della conformità delle opere edilizie. Possono far parte i Tecnici della Pubblica Amministrazione e quelli periodicamente segnalati dai rispettivi Ordini o Collegi professionali, che risultino specificamente qualificati nelle materie che sono oggetto delle verifiche da eseguire. Per le verifiche analitiche, il Comune può anche stipulare apposite convenzioni con strutture pubbliche o private tecnicamente qualificate. E' incompatibile con l'incarico di Tecnico verificatore l'aver partecipato in qualunque forma alla progettazione, alla direzione lavori, al collaudo ed alla Costruzione dell'opera.

Art.46 Prevalenza delle disposizioni di tutela e dei vincoli

L'effettivo utilizzo delle aree destinate dal PUC ai diversi tipi di intervento è sempre subordinato alla stretta osservanza delle disposizioni di seguito elencate:

- delle disposizioni di cui al D.Lgs. 22.01.2004, n.42 (Codice dei Beni Culturali e del Paesaggio) e dei vincoli apposti ai sensi del medesimo Codice (o della disciplina previgente in materia);
- per tutte le opere pubbliche, delle disposizioni di cui agli artt. 95 (Verifica preventiva dell'interesse archeologico in

sede di progetto preliminare) e 96 (Procedura di verifica preventiva dell'interesse archeologico) del D.Lgs. 12.04.2006, n.163;

- delle disposizioni contenute all'art.94 del D.Lgs. 03.04.2006, n.152, circa le aree di salvaguardia delle risorse idriche, e di quelle che riguardano la tutela dei corsi d'acqua;

- delle disposizioni in materia di incendi boschivi di cui alla L. 353/2000, art.10;

- delle leggi e regolamenti vigenti in materia di prevenzione del rischio sismico, idrogeologico ed idraulico, nonché della pianificazione dell'Autorità di Bacino.

TITOLO III – DISPOSIZIONI PER LA QUALITA' URBANA, PRESCRIZIONI COSTRUTTIVE E FUNZIONALI

CAP. I. - DISCIPLINA DELL'OGGETTO EDILIZIO

Art.47 Classificazione dei locali

Ai fini del presente Regolamento Urbanistico Edilizio Comunale, sono locali abitabili o usabili quelli in cui, ai sensi delle vigenti norme in materia di igiene e sicurezza, è consentito svolgere la vita, la permanenza o l'attività delle persone; essi sono definiti di Categoria A e sono articolati secondo la classificazione di seguito riportata.

Sono locali accessori quelli in cui la permanenza delle persone è limitata nel tempo e per ben definite operazioni; essi sono definiti di Categoria S e sono articolati secondo la classificazione di seguito riportata.

I locali non espressamente elencati negli articoli successivi sono classificati per analogia.

Locali di Categoria “

A” :

Categoria **A1**: residenza (cucina, soggiorno, pranzo, tinello, studio, camera da letto, ecc..., posti in edifici di abitazione sia unifamiliare che plurifamiliare);

a) Categoria **A2**:

1) Cat. A2.1: uffici e studi (pubblici e privati) di enti, associazioni, libero professionali, direzionali e assimilabili, ambulatori e poliambulatori;

2) Cat. A2.2: locali ad uso commerciale, esposizioni e mostre;

3) Cat. A2.3: pubblici esercizi, servizi ricreativi e culturali privati, sale di riunione e di lettura, biblioteche, sale di ristoranti, mense collettive, self-service e assimilati;

4) Cat. A2.4: artigianale di servizio;

b) Categoria **A3**: laboratori artigianali ed industriali di produzione e trasformazione, lavanderie artigianali ed industriali, officine meccaniche ed autorimesse non destinate al solo posteggio dei mezzi, magazzini e depositi in cui la permanenza delle persone non sia saltuaria, laboratori di produzione, conservazione, trasformazione, manipolazione di prodotti alimentari, macelli;

c) Categoria **A4**:

1) Cat. A4.1: alberghi, pensioni, strutture per il soggiorno temporaneo delle persone;

2) Cat. A4.2: case di cura, ospedali, centri di assistenza socio-sanitaria;

3) Cat. A4.3: locali di divertimento, di spettacolo e per attività sportive (cinema, discoteche, piscine e assimilabili);

4) Cat. A4.4: scuole pubbliche e private.

d) Categoria **A5**: locali di ricovero e sosta per animali (canili, stalle, porcili e assimilabili).

Locali di Categoria "S" :

e) Categoria **S**:

- a) servizi igienici, bagni e antibagni degli edifici di abitazione individuale o collettiva, dei complessi scolastici e di lavoro;
- b) corridoi e disimpegni comunicanti quando superano i 12 mq di superficie o gli 8 m di lunghezza;
- c) autorimesse di solo posteggio;
- d) locali ospitanti macchinari con funzionamento automatico oppure che necessitano di solo avviamento o di scarsa sorveglianza;
- e) lavanderia e stenditoi;
- f) disimpegni inferiori a 12 mq;
- g) ripostigli o magazzini inferiori a 5 mq;
- h) vani scale colleganti solo due piani.

Art.48 Caratteristiche dei locali

Le caratteristiche di seguito precisate riguardano gli edifici prevalentemente per abitazione, di nuova costruzione e/o ricostruzione. Per le caratteristiche di edifici o locali con altra destinazione prevalente (produttiva, terziaria, ecc.) si richiamano altresì le relative leggi di settore in vigore.

A) Altezze minime

Ove non sia diversamente stabilito da disposizioni speciali del presente Regolamento e/o da prescrizioni particolari contenute in leggi, regolamenti e strumenti di settore, ivi compreso il SIAD di cui all'art.10 della L.R. n.1/2014, i parametri da rispettare sono quelli di seguito indicati. Sono comunque fatte salve le disposizioni di cui alla L.R. n.15/2000 e s.m.i..

Locali di categoria A1:

Le altezze minime per i locali di cat. A1 di cui all'articolo precedente, sono regolamentate dagli artt.1 e 3 del D.M. 05/07/1975 e succ. mod. ed int.; nel caso di solai inclinati o misti o di sottotetti, tali valori minimi si riferiscono all'altezza media dei locali.

Locali di categoria A2:

I locali di Categoria A2.1 sono equiparati a locali di categoria A1.

I locali di categoria A2.2 - A2.3 - A2.4 devono rispettare i seguenti requisiti:

- a) per le attività commerciali, per pubblici esercizi, per artigianato di servizio e per uffici e studi: altezza minima di ml 2,70;
- b) per le altre attività: altezza media ponderata non inferiore a ml 3,00, con altezza minima non inferiore a ml 2,70;
- c) per attività a ridotto impatto igienico-sanitario di superficie utile non superiore a mq 50,00 (ad esempio: artigianato di servizio, piccole attività commerciali), può essere ammessa un'altezza media non inferiore a ml 2,70 con altezza minima non inferiore a ml 2,00.

Per i locali di categoria A2 nei quali sia prevista la presenza contemporanea di un numero di persone superiore a 100, l'altezza minima interna utile non deve essere inferiore a 4,00 m, a meno che i locali medesimi non siano dotati di impianti speciali di aerazione.

Locali di categoria A3:

Altezza media ponderata non inferiore a ml 3,00 con altezza minima di ml 2,70.

Locali di categoria A4:

Altezza minima di ml 3,00, fatto salvo quanto previsto dalle norme in materia di sicurezza.

Locali di categoria A5:

In relazione alla specificità dell'uso vanno rispettate le norme vigenti, garantendo idonee condizioni ergonomiche degli animali allevati, nonché, ove applicabili, i requisiti di legge in materia di sicurezza del lavoro.

Locali di categoria S:

Per i locali di cat. S a servizio delle abitazioni l'altezza minima interna utile è riducibile a mt. 2,40 per i locali indicati dall'art.1 del D.M.5/7/1975.

Fermo restante il rispetto delle disposizioni del D.Lgs. n.81/2008 e s.m.i., per i locali di categoria S a servizio di altre attività (servizi igienici, docce, antiservizi, spogliatoi collettivi, ripostigli, depositi, magazzini, mense, ambulatori aziendali, archivi) l'altezza minima interna utile è pari a mt. 2,40, ad eccezione dei locali di riposo per i lavoratori, che a tale fine sono equiparati ai locali di categoria A1.

B) Superfici minime e caratteristiche

Ove non sia diversamente stabilito da disposizioni speciali del presente Regolamento e/o da prescrizioni particolari contenute in leggi, regolamenti e strumenti di settore, ivi compreso il SIAD di cui all'art.10 della L.R. n.1/2014, i parametri da rispettare sono quelli di seguito indicati.

Locali di categoria A1:

Si rinvia alle disposizioni del D.M. Sanità 05/07/1975 e succ. mod. ed int..

Locali di categoria A2:

I locali di Categoria A2.1 sono equiparati a locali di categoria A1 e devono pertanto avere una superficie non inferiore a 9,00 mq., fatto salvo quanto diversamente previsto da specifiche norme vigenti in materia.

I locali di categoria A2.2 - A2.3 - A2.4, devono avere una superficie non inferiore a 15 mq.

Locali di categoria A3:

Superficie non inferiore a 15 mq.

Locali di categoria A4:

Superficie minima di mq 9,00 per i locali assimilabili a locali di vita e di mq 15 per i locali di lavoro, fermo restante quanto previsto dalle vigenti norme in materia di edilizia scolastica e sicurezza e igiene dei luoghi di lavoro.

Locali di categoria A5:

In relazione alla specificità dell'uso vanno rispettate le norme vigenti, garantendo idonee condizioni ergonomiche degli animali allevati, nonché, ove applicabili, i requisiti di legge in materia di sicurezza del lavoro.

Locali di categoria S:

I locali di categoria S devono rispettare le dimensioni minime stabilite da leggi e/o regolamenti specifici. Inoltre, non vi si può accedere direttamente dai locali di categoria A se non attraverso disimpegno, ad eccezione dei locali destinati a servizi igienici.

Ogni alloggio deve essere provvisto di un locale di categoria S dotato dei seguenti impianti igienici, provvisti di chiusura idraulica: vaso, bidè, vasca da bagno o doccia, lavabo. Tutti i locali classificati come "A" devono essere forniti dei locali della categoria S costituiti da latrina e antilatrina con lavabo, in quantità sufficiente alla destinazione d'uso dei locali A1 e A2 ed al personale che ne usufruisce, divisi per sesso.

La superficie minima di ciascuna latrina è di mq 1,20 e la larghezza minima di m 0,90.

I locali di categoria S destinati a servizi igienici debbono essere rivestiti, per un'altezza minima di 1,50 m dal pavimento, con materiali impermeabili e lavabili. Nelle unità immobiliari con più di un locale destinato a servizio igienico, almeno uno di essi deve avere le dimensioni minime di m 1,80x1,80, attrezzabile, se necessario, in maniera da permetterne l'agevole utilizzazione anche alle persone di ridotte o impedito capacità motorie. Tutte le costruzioni pubbliche o destinate a uso pubblico devono essere dotate di locali S-a di dimensioni minime m 1,80x1,80. Detti locali devono essere raggiungibili attraverso passaggi piani o rampe o ascensori aventi le caratteristiche prescritte dalle norme in materia di eliminazione delle barriere architettoniche.

C) Illuminazione e ventilazione

Ferma restante l'applicazione del D.M. 05/07/1975, tutti i locali della categoria A devono fruire di aerazione e illuminazione naturale diretta da spazi liberi, adeguata alla destinazione d'uso.

I locali di categoria A1 devono essere provvisti di finestre atte alla distribuzione uniforme della luce naturale.

Le dimensioni delle finestre debbono assicurare un valore di fattore luce diurna medio non inferiore al 2%. La superficie finestrata apribile non deve essere inferiore ad 1/8 della superficie del pavimento e comunque mai inferiore a mq 2,00 se il locale è provvisto di una sola finestra.

I locali di categoria A2 debbono rispettare le prescrizioni fissate per la categoria A1, fatte salve prescrizioni più restrittive di eventuali leggi e/o regolamenti specifici.

Quando le caratteristiche tipologiche delle unità immobiliari diano luogo a condizioni che non consentano la ventilazione naturale, è prescritta la ventilazione forzata, assicurata da idonei meccanismi.

I locali di categoria S possono ricevere aria e luce anche da cavedi e chiostrine, ad esclusione delle centrali termiche.

D) Riscaldamento

Ferma restante l'applicazione del D.M. 05/07/1975, le unità immobiliari devono essere dotate di efficienti impianti di riscaldamento, da realizzarsi secondo le norme vigenti.

E) Protezione acustica

Ai sensi dell'art.8 del D.M.5/7/1975, e con riferimento agli standards consigliati dal Min.LL.PP. o da altri qualificati organi pubblici, i materiali utilizzati per le costruzioni di alloggi e la loro messa in opera debbono garantire una adeguata protezione acustica agli ambienti per quanto concerne i rumori da calpestio, rumori da traffico, rumori da impianti o apparecchi comunque installati nel fabbricato, rumori o suoni aerei provenienti da alloggi contigui o da locali e spazi destinati a servizi comuni.

F) Adeguamenti igienico-sanitari e funzionali dei fabbricati esistenti

Sarà possibile sui fabbricati esistenti alla data di approvazione del presente Strumento Urbanistico, in qualsiasi zona omogenea, l'adeguamento igienico-sanitario e funzionale, consentendo un ampliamento nella misura del 20% della volumetria della singola unità immobiliare e comunque per una superficie non superiore a mq venti per singola unità immobiliare.

Art.49 Classificazione dei piani

Sono piani abitabili quelli in cui predominano locali di categoria A1, A2 e S, interamente fuori terra.

Sono piani non abitabili quelli in cui si trovano i locali di categoria S, anche se gli stessi sono interessati da limitate espansioni di locali di categoria A1 e A2, appartenenti a piani abitabili sovrastanti o sottostanti, a condizione che questi non eccedano 1/10 della superficie del piano.

Art.50 Soffitti inclinati e soppalchi

I locali con soffitti non orizzontali sono abitabili, ovvero destinabili alla funzione abitativa, se la loro altezza media sia pari ad almeno:

- m. 2,40 in caso di recupero abitativo di sottotetti esistenti ai sensi della L.R. n.15 del 28.11.2000;
- m. 2,70 negli altri casi;

e l'altezza minima sia pari ad almeno:

- m. 1,40 in caso di recupero abitativo di sottotetti esistenti ai sensi della L.R. n.15 del 28.11.2000;
- m. 2,00 negli altri casi.

Sono ammessi soppalchi nei locali di categoria A e S, a condizione che l'altezza minima netta della zona sottostante il soppalco non sia inferiore ai minimi prescritti per le rispettive categorie. In tal caso, la parte soprastante il soppalco può essere adibita a deposito o ripostiglio.

Nei locali di categoria A sono ammessi soppalchi praticabili, fino ad una superficie massima pari a 1/3 del locale stesso, con altezza minima netta di m 2,20 sia al di sotto che al di sopra del soppalco.

Art.51 Piani seminterrati

Si considerano seminterrati i locali il cui pavimento sia più basso del marciapiede o della più alta sistemazione esterna, purché l'altezza interna dei locali stessi non sia inferiore a 3,0 m, salvo le maggiori altezze prescritte per particolari destinazioni d'uso, e la quota del soffitto non superi per più di 1,50 m il livello medio della corrispondente sistemazione esterna. Per i suddetti ambienti debbono, altresì, essere rispettate le prescrizioni circa l'aerazione, le dimensioni planimetriche e l'isolamento dall'umidità di cui al presente Regolamento Urbanistico Edilizio Comunale.

Art.52 Piani interrati

Un piano si definisce interrato quando l'estradosso del soffitto del piano risulta sottostante alla quota più bassa delle sistemazioni esterne.

Sono assimilati ai piani interrati i piani o porzioni di piani il cui estradosso del soffitto si trovi per motivi di sistemazione esterna (scolo acqua ecc.) e per non più di due lati, a una quota max di mt. 1,00 dal terreno sistemato con la possibilità di finestratura previa realizzazione di apposito perimetro in cemento armato e/o muratura distante metri 1,00 dall'edificio e con possibilità di applicazione di bocche per presa aria. Per il piano interrato sarà consentito l'accesso in quota solo da un lato. Lateralmente al lato aperto dovranno essere realizzati muri di contenimento di altezza minima pari all'altezza dell'interrato meno 1,00 mt..

I locali dei piani interrati:

- non possono essere utilizzati come locali di categoria A1, se non hanno i requisiti di abitabilità residenziale;
- possono essere utilizzati e quindi adibiti della categoria A2: a) sale di esposizione, b) palestre, c) laboratori scientifico-tecnici, d) servizi igienici di edifici di cura e ospedalieri; e) officine meccaniche, f) laboratori industriali di

montaggio o relativi ad attività di lavoro, g) cucine collettive; h) parti di autorimesse non destinate al solo posteggio delle macchine ma a riparazioni, lavaggio, controlli, vendita; i) magazzini, depositi e archivi dove la permanenza delle persone si prolunga oltre le operazioni di carico, scarico e pulizia; l) attività e servizi di personal training per il fitness; m) impianti e servizi sanitario-terapeutico nell'attività e servizi relativi ai trattamenti idrotopici e di talassoterapia, a condizione che sia garantito l'isolamento dall'umidità, sia assicurato un sicuro ricambio d'aria, anche mediante meccanismi, siano ritenuti idonei dal medico dell'ASL per la destinazione d'uso e siano assicurati il rispetto delle normative tecniche, funzionali e di sicurezza;

- possono essere adibiti a locali di categoria S a condizione che sia garantito l'isolamento dall'umidità e sia assicurato un sicuro ricambio d'aria, anche mediante meccanismi, siano ritenuti idonei dal medico dell'ASL per la destinazione d'uso e sia assicurato il rispetto delle normative tecniche, funzionali e di sicurezza.

Nell'eventualità che il deflusso delle acque di scarico del fabbricato avvenga a quota superiore a quella del piano interrato, deve essere installato apposito impianto di sollevamento di tali acque, ritenuto idoneo dal medico della A.S.L. competente per territorio, ad evitare inconvenienti di carattere igienico.

Art.53 Sottotetti

I locali coperti dalle falde della copertura possono essere abitabili o non abitabili.

Quelli non abitabili non vengono computati nel numero dei piani e nel volume consentito, a condizione che la media delle altezze non superi 2,20 m.

L'aerazione e l'illuminazione dei locali sottotetto può avvenire esclusivamente mediante lucernari e/o asole ricavate nelle falde del tetto stesso con esclusione di abbaini o simili, qualora non formino oggetto di previsioni planovolumetriche previsti negli strumenti urbanistici attuativi.

In ogni caso, gli abbaini devono rispettare le seguenti caratteristiche:

- essere in numero di 1 ogni 25 mq. di SLP del piano sottotetto;
- dimensioni del singolo abbaino: lunghezza massima m. 2,00; altezza massima non oltre il colmo del tetto.

I locali sotto le falde del tetto, per essere abitabili, devono possedere i requisiti fissati dal precedente [art.71](#) per i locali con soffitti non orizzontali.

Nei sottotetti si devono comunque predisporre idonei accorgimenti di isolamento termico, ai sensi delle vigenti norme sul contenimento dei consumi energetici.

Sarà consentito realizzare al massimo due abbaini sul lato lungo ed uno sul lato corto per l'intero fabbricato con larghezza massima dell'apertura pari a metri 2,00. Per fabbricati di pianta diversa da quella rettangolare sarà possibile realizzare un solo abbaino per ogni lato, con le caratteristiche sopra riportate. La superficie sottesa all'abbaino stesso, non potrà essere computata ai fini abitativi del sottotetto stesso.

Art.54 Locali integrativi per la residenza

Gli edifici esistenti o di nuova realizzazione possono essere dotati di idonei locali ad uso deposito o legnaia, ubicati in prossimità delle scale e/o mediante la costruzione di un altro manufatto nell'area di pertinenza, anche esterno all'edificio principale. Detti locali possono avere una superficie netta massima di 24 mq; tale superficie può essere aumentata di mq 1,5 per ogni altra unità immobiliare. Detti locali devono avere altezza minima netta di 2,70 m. e godere di un rapporto minimo di illuminazione e aerazione come stabilito per i locali di categoria A1. Devono essere realizzati con materiali congrui con il contesto, con esclusione dell'utilizzo di lamiera e alluminio anodizzato.

Le superfici lorde dei locali integrativi di cui sopra non vanno computate ai fini del calcolo della superficie complessiva (**S**) e del volume lordo (**V**) dell'edificio.

Art.55 Spazi coperti

Con esclusione della Zona A è possibile la realizzazione di tettoie e/o spazi coperti su superfici piane terrazzate nella misura massima di mq. 40, mediante l'impiego di strutture lignee o metalliche aperte su tutti i lati.

Negli spazi di pertinenza degli edifici possono essere realizzate strutture coperte (gazebi, posti macchina coperti) mediante l'utilizzo di strutture in ferro e/o legno lamellare prive di tamponature perimetrali.

I suddetti spazi coperti non possono superare l'altezza di m. 4,00 alla gronda.

Tali strutture non devono prevedere delle fondazioni, anche se è possibile ancorarle al pavimento e alle pareti al fine di garantire la sicurezza.

Art.56 Riduzione effetti del gas radon

Per controllare la migrazione del gas radon dai terreni agli ambienti interni è necessario, per le nuove costruzioni in aree ad alto rischio di radon, ventilare adeguatamente gli ambienti interrati e realizzare delle membrane di separazione ben sigillate tra le aree interrate e gli ambienti occupati.

Art.57 Caratteristiche di tipo generale delle pertinenze

Le pertinenze di cui al presente Regolamento, oltre che alle specifiche caratteristiche di cui ai successivi articoli, dovranno avere le seguenti caratteristiche di tipo generale:

- non dovranno avere un proprio ed autonomo accesso dalla via pubblica;
- non dovranno avere autonomo valore di mercato e non dovranno produrre un proprio reddito;
- non dovranno avere autonomo utilizzo senza subire modificazioni fisiche;
- dovranno essere caratterizzate da un rapporto di subordinazione funzionale rispetto alla cosa principale e poste al servizio esclusivo di questa;
- non potranno essere cedute separatamente dalla cosa principale, a cui sono connesse da vincolo di pertinenzialità;
- nel caso di pertinenze di edifici principali, dovranno avere propria individuabilità fisica e propria conformazione strutturale. Non dovranno pertanto essere parte integrante o costitutiva del fabbricato principale o di altro fabbricato;
- per le pertinenze di edifici principali, fermo restando il limite volumetrico di cui in premessa, la consistenza in termini di superficie e volume della pertinenza deve comunque essere minima e proporzionata rispetto all'edificio principale;
- ferme restando le caratteristiche di seguito specificate per ogni singola tipologia, le pertinenze dovranno comunque avere struttura leggera prefabbricata, rimovibile per smontaggio e non per demolizione;
- non dovranno in alcun modo comportare trasformazione in via permanente del suolo inedificato;
- non è ammessa alcun tipo di pertinenza nel raggio di 5,00 ml da finestre di altra proprietà se il proprietario dell'unità immobiliare ove è situata la finestra stessa non ne autorizza espressamente la realizzazione.

Art.58 Atti autorizzativi e normative di riferimento

La realizzazione di opere pertinenziali, in quanto non classificabili come "interventi di nuova costruzione", non è soggetta al rilascio del Permesso di Costruire, ma a Segnalazione Certificata di Inizio Attività (S.C.I.A.).

La documentazione da allegare alla S.C.I.A. sarà quella indicata dalla normativa vigente alla data di presentazione della stessa. I soggetti abilitati a presentare la pratica edilizia sono quelli indicati dal Regolamento Edilizio e dal D.P.R. 380/01. I manufatti di cui al presente Regolamento, ricadenti nelle zone sottoposte a vincolo paesistico-ambientale, sono assoggettati alle specifiche disposizioni normative, autorizzative e procedurali (D.Lgs 42/04 - D.P.R. 139/10 - autorizzazione paesaggistica semplificata).

Art.59 Inserimento delle pertinenze nel contesto

Gli interventi pertinenziali dovranno essere realizzati in maniera tale da non pregiudicare il decoro del bene principale, di cui vanno a costituire pertinenza e dovranno essere coerenti con le sue caratteristiche estetiche e tipologiche. Dovrà inoltre essere garantito il corretto inserimento in rapporto ai valori visuali e di tutela paesaggistica. Negli interventi in condominio (sia nelle parti comuni che in quelle private), questi dovranno essere omogenei fra loro nelle caratteristiche. Ciascun intervento successivo al primo dovrà conformarsi a quello già realizzato. Pertanto nella S.C.I.A. dovrà essere specificato se l'intervento in oggetto è il primo di quel tipo nel fabbricato condominiale. Per qualsiasi intervento che interessi in qualche modo le parti condominiali la S.C.I.A. dovrà contenere anche il nulla osta dei condomini.

Art.60 Manufatti pertinenziali a servizio di edifici esistenti

I manufatti di seguito specificati sono considerati "pertinenza" quando rispettano le seguenti prescrizioni, dettagliatamente specificate per ogni singola tipologia:

-ai sensi dell'art. 3, punto e6), del D.P.R. 380/01, il volume complessivo dei manufatti pertinenziali con consistenza volumetrica, di cui al presente articolo, deve essere inferiore al 20% della cubatura del fabbricato principale di cui vanno a costituire pertinenza;

-quando le pertinenze sono previste su corti comuni condominiali, la percentuale del 20% va riferita all'intero edificio e ogni intervento deve avere il nulla osta di tutti i condomini;

-possono essere installati più manufatti per ogni unità abitativa, purchè il volume complessivo rientri nel 20% sopra specificato e a condizione che si realizzi non più di un manufatto per ogni tipologia di cui al presente regolamento.

In questo caso i manufatti devono essere fisicamente individuabili ed essere distanziati di almeno 1 metro.

I manufatti con caratteristiche e consistenza non conformi a quelle descritte nel presente Regolamento, non rientranti quindi nella fattispecie edilizia di "pertinenza", sono considerati "interventi di nuova costruzione", soggetti al rispetto della relativa normativa ed al regime del Permesso di Costruire.

Non sono assoggettati ad alcun atto autorizzativo in materia edilizia, i manufatti tipo piccoli forni domestici in muratura, locali contatori e simili, arredi da giardino, fontane, destinati ad usi specifici e non suscettibili di altri utilizzi rispetto a quelli per cui sono stati realizzati, nei quali non sia possibile accedere e quindi senza alcun tipo di permanenza di persone e cose. Questi manufatti devono comunque rispettare eventuali altre normative in relazione al caso specifico e non devono arrecare inconvenienti di alcun tipo ai proprietari confinanti. In ogni caso non devono avere superficie coperta superiore a 3,00 mq ed altezza non superiore a quella della recinzione più vicina.

4.a - Serre da giardino

Sono da considerarsi pertinenze, soggette al regime della S.C.I.A., i piccoli manufatti amovibili al servizio di fabbricati e delle aree verdi e/o cortilive, quali piccole serre in ferro e vetro, in struttura leggera ed opere assimilabili, con le seguenti limitazioni:

-superficie coperta max= 40,00 mq;

-altezza max esterna= 2,90 m;

L'installazione di tali manufatti dovrà avvenire esclusivamente nel retro degli immobili.

4.b - Gazebo

Sono da considerarsi pertinenze, i manufatti posti in maniera isolata nel giardino delle abitazioni, denominati "gazebo" quando sono a servizio della residenza.

Tali manufatti, da realizzare in struttura smontabile leggera, devono attenersi alle seguenti prescrizioni:

-h max esterna misurata nel punto di massima altezza della copertura= 3,60 m;

-superficie coperta max= 40,00 mq. E' ammessa la sporgenza massima di 50 cm per lato in eccedenza rispetto alla superficie coperta consentita;

-la struttura deve essere costituita da montanti e travi in legno o metallo a formare intelaiature idonee a creare ornamento, riparo, ombra e come tali sono costituite da elementi leggeri fra loro assemblati in modo da costituire un insieme di modeste dimensioni e rimovibili previo smontaggio e non per demolizione. La struttura non può essere tamponata, può essere invece coperta con materiali leggeri di facile smontaggio, adeguati alla qualità dei manufatti, quali teli in tessuto o p.v.c. leggero, cannucciaia, plexiglass e tavolato.

-la struttura può inoltre essere coperta con pannelli solari, sia per impianti termici che fotovoltaici, disposti in aderenza ai montanti di copertura(modulo retrofit), o integrati in essi(modulo strutturale);

-eventuali serbatoi di accumulo dovranno essere posizionati all'interno degli edifici;

-nel caso che il manufatto venga coperto con i pannelli solari di cui al punto precedente la superficie copertura max è pari a 50,00 mq.. Il gazebo non prevede delle fondazioni, anche se è possibile ancorare la struttura al pavimento al fine di garantire la sicurezza.

4.c - Pergolato

Sono da considerarsi pertinenze, i manufatti denominati "pergolati" posti in aderenza anche a pareti dell'edificio principale (su terrazzi, corti e giardini esclusivi o condominiali) ed a servizio della residenza, con funzione di abbellimento degli edifici principali.

Tali manufatti, da realizzare in struttura smontabile leggera, devono attenersi alle seguenti prescrizioni:

-h max esterna misurata nel punto di massima altezza della copertura = 3,60 m;

-superficie coperta max = 40,00 mq (massimo 40% della superficie se su terrazzi). E' ammessa la sporgenza massima di 50 cm per lato in eccedenza rispetto alla superficie coperta consentita;

-la struttura deve essere costituita da montanti e travi in legno o metallo a formare intelaiature idonee a creare ornamento, riparo, ombra e come tali sono costituite da elementi leggeri fra loro assemblati in modo da costituire un insieme di modeste dimensioni e rimovibili previo smontaggio e non per demolizione. La struttura non può essere tamponata, salvo che per le murature esterne dell'edificio già esistenti; può essere invece coperta con materiali leggeri di facile smontaggio, adeguati alla qualità dei manufatti, quali teli in tessuto o p.v.c., leggero, cannucciaia, plexiglass e tavolato;

- la struttura può inoltre essere coperta con pannelli solari, sia per impianti termici che fotovoltaici, disposti in aderenza ai montanti di copertura(modulo retrofit), o integrati in essi(modulo strutturale);
- eventuali serbatoi di accumulo dovranno essere posizionati all'interno degli edifici;
- nel caso che il manufatto venga coperto con pannelli solari di cui al punto precedente la superficie coperta max è pari a 40,00 mq. . Il pergolato non prevede delle fondazioni, anche se è possibile ancorare la struttura al pavimento al fine di garantire la sicurezza.

4.d - Box in legno per ricovero attrezzi da giardino

Sono da considerarsi pertinenze, soggette al regime della S.C.I.A., i manufatti posti in maniera isolata nel giardino delle abitazioni, denominati "box in legno per ricovero attrezzi da giardino".

Dovranno comunque essere rispettate le seguenti prescrizioni:

- superficie lorda pari a 12,00 mq;
- altezza massima misurata nel punto di massima sporgenza della copertura non superiore a 2,40 m;
- installazione esclusiva nelle aree retrostanti gli immobili. La copertura deve essere realizzata esclusivamente in legno, con eventuali tegole tipo "canadesi".

4.e - Tettoia per ricovero attrezzature

Sono da considerarsi pertinenze, soggette al regime della S.C.I.A., i manufatti posti in maniera isolata nel giardino delle abitazioni, denominati "tettoia per ricovero attrezzature".

Dovranno comunque essere rispettate le seguenti prescrizioni:

- è consentita l'installazione di una tettoia per ogni unità immobiliare abitativa;
- h max esterna misurata nel punto di massima altezza della copertura= 2,60 m;
- superficie coperta max = 25,00 mq. E' ammessa la sporgenza massima di 50 cm per lato in eccedenza rispetto alla superficie coperta consentita,
- la struttura deve essere costituita da montanti e travi in legno o metallo a formare intelaiature idonee a creare ornamento, riparo, ombra e come tali sono costituite da elementi leggeri fra loro assemblati in modo da costituire un insieme di modeste dimensioni e rimovibili previo smontaggio e non per demolizione;
- la struttura non può essere tamponata; può essere coperta con materiali leggeri di facile smontaggio;
- la struttura può inoltre essere coperta con pannelli solari, sia per impianti termici che fotovoltaici, disposti in aderenza ai montanti di copertura (modulo retrofit), o integrati in essi(modulo strutturale);
- eventuali serbatoi di accumulo dovranno essere posizionati all'interno degli edifici;
- nel caso che il manufatto venga coperto con pannelli solari di cui al punto precedente la superficie coperta max è pari a 40,00 mq.

Non costituisce invece pertinenza con consistenza volumetrica la copertura con manufatti tipo "pensilina" degli spazi di sosta per autovetture sulla corte degli edifici a destinazione prevalentemente residenziale. In particolare questi manufatti dovranno essere costituiti da strutture leggere in legno o metallo, con sostegni verticali posti solo centralmente o su un solo lato, senza alcun tamponamento laterale e manto di copertura con materiali leggeri deformabili di facile smontaggio.

Art.61 Strutture ombreggianti per parcheggi in zone produttive e terziarie

Nelle zone produttive e terziarie sono considerate pertinenze le strutture ombreggianti per i parcheggi, sia per i mezzi dell'azienda e dei suoi dipendenti che per quelli dei clienti.

I manufatti dovranno avere struttura portante in legno o in metallo, anche come tensostruttura, senza alcun tipo di tamponamento laterale; la copertura dovrà essere realizzata con teli in tessuto plastificato, con teli di materiale plastico o con cannucciaia.

E' inoltre possibile installare, in luogo della copertura o sopra la stessa, pannelli solari o fotovoltaici per la produzione di energia elettrica.

I manufatti dovranno coprire unicamente le parti di piazzale destinate alla sosta, e non le corsie di transito.

Potranno anche essere ubicate in prossimità dei confini del lotto, previo nulla osta del confinante interessato.

Nel rispetto delle suddette condizioni, l'ombreggiatura potrà essere estesa a tutta l'area destinata a parcheggio.

Le attività produttive e terziarie insediate in tutte le altre aree di P.R.G. dovranno attenersi a quanto previsto per gli altri interventi su edifici residenziali.

Art.62 Tunnel estensibili negli insediamenti produttivi e terziari

I manufatti denominati "tunnel estensibili", costituiti da struttura metallica estensibile e tamponamento in materiale plastico, sono considerati pertinenza solo ed esclusivamente in ragione della funzione che assolvono, che deve essere occasionalmente e limitata nel tempo. A nulla rileva il fatto che questi manufatti possono essere facilmente richiudibili con minimo ingombro. Devono essere installati in prossimità o in aderenza con l'edificio principale e, quando non utilizzati per assolvere alle funzioni occasionali e limitate nel tempo legate all'attività svolta nell'insediamento, questi tunnel estensibili devono essere richiusi e non devono presentarsi come manufatto con consistenza volumetrica.

Art.63 Manufatti per la dimora dei cani

E' considerato pertinenza il manufatto, posto esclusivamente su giardini privati, da utilizzare esclusivamente per il riparo del a dal sole e dalle intemperie.

Tale manufatto, dovrà rispettare le seguenti ulteriori prescrizioni:

-superficie massima di 12,00 mq compresa la cuccia che non potrà superare mq 6,00;

-altezza massima 2,00 m:

La struttura non dovrà essere tamponata lateralmente e la copertura dovrà essere in materiale ligneo trattato in maniera da ridurre l'impatto ambientale, eventualmente sarà possibile l'utilizzo di tegole tipo "canadesi".

Art.64 Manufatti pertinenziali per finalità di interesse sociale, didattico o per usi di pubblica utilità

Sono considerate pertinenze i manufatti da utilizzare per finalità pubbliche o di pubblico interesse da parte di soggetti pubblici o che esercitano una funzione di pubblico interesse.

La funzionalità pubblica o di pubblico interesse deve essere dimostrata con apposita documentazione da parte del soggetto richiedente ed essere autorizzata con specifica decisione della Giunta Comunale. Questi manufatti devono essere installati per un periodo di tempo determinato, in ragione della funzione che devono assolvere. Alla scadenza del periodo predeterminato devono essere rimossi e l'area di sedime deve essere restituita alla sua originaria destinazione.

Art. 65 Manufatti pertinenziali a servizio di piccoli appezzamenti di terreno coltivati ad orti

Sono considerate pertinenze, soggette al regime della S.C.I.A., i manufatti a servizio di piccoli appezzamenti di terreno coltivati ad orto.

Tali manufatti dovranno comunque rispettare le seguenti prescrizioni:

- struttura portante leggera in legno o metallo, rimovibile per smontaggio e non per demolizione;
- tamponamento laterale e copertura verniciati ed impermeabilizzati sulla copertura. Colori compatibili con il contesto;
- superficie lorda massima pari a 12,00 mq;
- altezza massima misurata nel punto di massima altezza della copertura non superiore a 2,40 m;
- pianta rettangolare o quadrata e copertura a falde inclinate;
- divieto di pavimentazione dell'area circostante;
- divieto di trasformazione in via permanente del suolo inedificato.

Art.66 Recupero e riqualificazione dei manufatti incongrui

Le strutture accessorie o i manufatti costruiti con elementi precari ed impropri o che presentino comunque uno stato di degrado e di incoerenza con il contesto limitrofo, purché legittimati in base a regolari atti abilitativi, ovvero realizzati anteriormente al 1/9/1967 nelle aree esterne alla delimitazione dei centri abitati e prima del 17/8/1942 nei centri abitati, sono assoggettabili, indipendentemente dalla destinazione urbanistica dell'ambito di riferimento, ad intervento di recupero e riqualificazione, anche tramite demolizione e ricostruzione a parità di volume ed eventuale spostamento e riconfigurazione del manufatto in forme coerenti ed organiche con il manufatto principale di riferimento, se esistente, ovvero con il contesto ambientale cui appartengono.

E' consentito un aumento di volume non superiore al 10% del volume originario per l'inserimento degli impianti tecnologici ed igienico-sanitari richiesti dalle esigenze dell'uso.

Gli interventi si attuano previo rilascio di Permesso di Costruire. Tutti gli interventi dovranno essere conformi dal punto di vista tipologico, costruttivo, dei materiali e delle finiture con le specifiche prescrizioni del presente Regolamento e delle Norme allegate agli strumenti urbanistici vigenti, in funzione della zona urbanistica in cui ricadono.

In caso di inerzia dei proprietari dei manufatti costituenti detrattori ambientali e/o caratterizzati da degrado, sarà facoltà del Sindaco o di altra Autorità competente intimare l'obbligo di intervento a tutela dell'igiene e del decoro pubblico.

CAP. II.- DISCIPLINA DEGLI SPAZI APERTI, PUBBLICI E DI USO PUBBLICO

Art.67 Salubrità e sicurezza del suolo

A) Salubrità del suolo

Tutte i proprietari, oltre alla manutenzione delle opere esistenti sul fondo di propria spettanza, sono tenuti a provvedere con opportuni manufatti allo smaltimento delle acque di superficie. Il Responsabile del Settore UTC, in caso di palese incuria delle proprietà, ingiungerà l'esecuzione di nuove opere e la manutenzione di quelle esistenti entro adeguato termine di tempo, trascorso inutilmente il quale il Comune stesso provvederà d'ufficio, rivalendosi delle spese sui proprietari inadempienti.

B) Smaltimento delle acque luride

Ogni organismo edilizio deve essere dotato di efficiente impianto per lo smaltimento delle acque luride.

C) Sicurezza e consolidamento del suolo

Le proprietà interessate da smottamenti od altri fenomeni di instabilità del suolo, qualora questi vengano a costituire minaccia all'incolumità pubblica, alle strade ed agli altri spazi per attrezzature di pubblica utilità o quando i fenomeni costituiscano elementi di degrado ambientale, sono tenute ad eseguire le opportune opere di consolidamento, previa compilazione del relativo progetto, corredato da relazione geologico-geotecnica redatta da un tecnico abilitato.

Nel caso di frane su strade od altri spazi pubblici provenienti da suoli privati, per le quali sia accertata l'incuria delle proprietà agli effetti della stabilità, l'Amministrazione Comunale, anche se deve provvedere immediatamente per esigenze pubbliche alla rimozione dei materiali franati, addebiterà la spesa alle proprietà interessate. In ogni caso, debbono essere osservate, per quanto applicabili, le disposizioni del D.M. 01/01/1989 e succ. mod. ed int.

D) Salubrità delle acque: disciplina dei pozzi

In tutto il territorio comunale i pozzi devono essere realizzati con tecniche idonee ad evitare l'alterazione della falda freatica attraverso l'introduzione dall'alto di agenti inquinanti.

Non è consentita la realizzazione di pozzi od altre opere di captazione idrica sotterranea a scopo industriale.

E) Salubrità dell'aria

Ai fini della salubrità dell'aria dovrà essere osservata la normativa generale e speciale contro l'inquinamento atmosferico.

Art.68 Recinzioni

Le recinzioni devono avere un aspetto decoroso, intonato all'ambiente, e rispettare tutte le norme relative alla distanza dal ciglio stradale e dalle curve, alla sicurezza del traffico e alla visibilità richiesta, in base alla normativa vigente, dall'Ente proprietario della strada o dalle Autorità preposte alla sicurezza del traffico. I cancelli di ingresso su qualsiasi strada o spazio pubblico fuori dal centro abitato di cui al D.Lgs. n.285/92, ove consentiti, devono essere arretrati dal ciglio stradale in modo da consentire la sosta di un autoveicolo in entrata o in uscita dinanzi al cancello stesso all'esterno della sede stradale e in buone condizioni di visibilità. E' prescritto l'uso di siepi alte fino ad un massimo di mt. 3,00, con interposta struttura metallica, per motivi di compatibilità ambientale. Ulteriori prescrizioni sono offerte dalla normativa degli strumenti urbanistici esecutivi. Tutte le aree destinate all'edificazione e ai servizi dallo strumento urbanistico comunale e non ancora utilizzate, e quelle di pertinenza degli edifici esistenti, devono essere mantenute in condizioni tali da assicurare il decoro, l'igiene e la sicurezza pubblica.

Il Responsabile del Settore UTC può disporre i provvedimenti necessari per assicurare il rispetto di tali condizioni, facendole eventualmente eseguire d'ufficio a spese del proprietario inadempiente.

Art.69 Parcheggio

Ai sensi della L. 122/1989, alle nuove costruzioni devono essere annessi spazi interni o esterni per parcheggio in misura non inferiore a 1,00 mq per ogni 10 mc di costruzione destinata ad abitazione; nel caso di destinazione extra-residenziale (uffici, negozi, ambulatori, ecc.) debbono essere rispettate le previsioni del comma b, art. 5 del D.I. 1444/1968. Per spazi di parcheggio debbono intendersi gli spazi necessari alla sosta, alla manovra ed all'accesso degli autoveicoli.

I parcheggi possono essere ricavati anche, parzialmente o totalmente, all'esterno del fabbricato. Per essi non si computa la distanza dei confini, fatte salve le specifiche norme comunali. Se realizzati nel piano interrato e/o seminterrato degli edifici non vengono computati ai fini volumetrici purché siano collegati da vincolo di pertinenzialità.

Art.70 Uscita dalle autorimesse, rampe carrabili

Le uscite dalle autorimesse pubbliche o private verso spazi pubblici devono essere opportunamente segnalate.

Le uscite dai locali interrati o seminterrati devono essere realizzate mediante piani inclinati terminanti in zone di sosta orizzontali. Fra le uscite suddette e le uscite pedonali dei locali collettivi (scuole, cinema, ecc.) deve intercorrere una distanza di almeno 10 metri, misurata tra gli stipiti più vicini. Deve comunque essere assicurata buona visibilità ai conducenti dei veicoli, anche a mezzo di specchi opportunamente disposti.

Le rampe per il transito dei veicoli all'interno o all'esterno degli edifici non devono avere pendenza superiore al 20% se rettilinee, al 15% se in curva o spezzate. Esse devono essere realizzate in materiale antisdrucchiolo, con scanalature per il deflusso delle acque e fornite di corrimano, almeno da un lato.

Art.71 Marciapiedi e porticati

I marciapiedi, gli spazi di passaggio pubblico e i porticati devono essere lastricati con materiale antisdrucchiolo, scelto in accordo con l'Ufficio Tecnico Comunale. È prescritta l'adozione di parapetti od altri opportuni ripari per aree, ballatoi, terrazze il cui piano presenti un dislivello di 0,30 m rispetto ai suoli circostanti.

Nei casi in cui non sia prescritta l'adozione di parapetti o ripari è comunque necessario predisporre opportuni cordoli di altezza pari a 10 cm.

Almeno uno dei marciapiedi lungo le strade e le piazze, pubbliche o d'uso pubblico, deve avere larghezza non inferiore a m 1,50. La suddetta norma non si applica nelle zone di tutela storica, artistica ed ambientale.

Art.72 Standard Urbanistici

Per standard urbanistico si intende un riferimento normativo unificato per la misurazione delle attrezzature – in atto o prevedibili – finalizzate a garantire condizioni qualitative minime agli assetti insediativi; gli standard urbanistici costituiscono dunque parametri di relazione tra una condizione da perseguire e il modo per perseguirla avvalendosi di spazi da dedicare alle attrezzature necessarie alla vita associata.

In senso più generale, come "standard urbanistico" s'intende l'insieme delle grandezze fisiche e dei fattori qualitativi

che caratterizzano un insediamento (anche se il giudizio di qualità dev'essere formulato con particolare cautela, in quanto la presenza degli standard è condizione necessaria ma non sufficiente per il raggiungimento della qualità urbana, dipendente da molteplici variabili tra cui – non ultima – la forma) e che generano la fornitura dei servizi alle persone, determinando – tra l'altro – il tipico effetto della redistribuzione di risorse pubbliche. Il concetto di “standard urbanistico” si è evoluto nel tempo, transitando dalla dimensione esclusivamente quantitativa a fisionomie più qualitative, che tendono ad estendere la nozione all'incontro tra una differente domanda sociale e più articolate offerte pubbliche e private.

Per gli insediamenti residenziali, i rapporti massimi di cui all'art. 17 della legge n. 765/67, sono fissati in misura tale da assicurare per ogni abitante - insediato o da insediare - la dotazione minima, inderogabile, di mq 18 per spazi pubblici o riservati alle attività collettive, a verde pubblico o a parcheggio, con esclusione degli spazi destinati alle sedi viarie.

Tale quantità complessiva va ripartita, di norma, nel modo appresso indicato:

- a)mq 4,50 di aree per l'istruzione: asili nido, scuole materne e scuole dell'obbligo;
- b)mq 2,00 di aree per attrezzature di interesse comune: religiose, culturali, sociali, assistenziali, sanitarie, amministrative, per pubblici servizi (uffici P.T., protezione civile, ecc.) ed altre;
- c)mq 9,00 di aree per spazi pubblici attrezzati a parco e per il gioco e lo sport, effettivamente utilizzabili per tali impianti con esclusione di fasce verdi lungo le strade ;
- d)mq 2,50 di aree per parcheggi (in aggiunta alle superfici a parcheggio previste dall'art. 2 della L.122/1989, cfr. art.25): tali aree - in casi speciali - potranno essere distribuite su diversi livelli.

La dotazione minima di standard è elevata a mq 20 per abitante nei Comuni capoluoghi di provincia, in quelli con popolazione superiore a 50.000 abitanti ed in quelli con tasso medio di incremento demografico nell'ultimo decennio superiore al 5% ed è così ripartita:5,0 mq/ab per istruzione; 2,5 mq/ab per attrezzature di interesse comune; 10,0 mq/ab per verde pubblico attrezzato; 2,5 mq/ab per parcheggi.

Per i Comuni costieri la dotazione minima di standard è pari a 28 mq/ab ed è così ripartita: 5,0 mq/ab per istruzione; 2,5 mq/ab per attrezzature di interesse comune; 18,0 mq/ab per verde pubblico attrezzato; 2,5 mq/ab per parcheggi (allegati alla L.R. 14/1982).

Ai fini dell'osservanza dei rapporti nella formazione degli strumenti urbanistici, si assume che, salvo diversa dimostrazione, ad ogni abitante insediato o da insediare corrispondano mediamente 25 mq di superficie lorda abitabile (pari a circa 80 mc vuoto per pieno), eventualmente maggiorati di una quota non superiore a 5 mq (pari a circa 20 mc vuoto per pieno) per le destinazioni non specificamente residenziali ma strettamente connesse con le residenze (negozi di prima necessità, servizi collettivi per le abitazioni, studi professionali etc.)(Art. 3 D.M. 2 aprile 1968, n. 1444).

La quantità minima di spazi è soggetta per le diverse zone territoriali omogenee alle articolazione e variazioni stabilite in rapporto alla diversità di situazioni obiettive (Art.4 D.M. 1444/1968).

Art.73 Opere di Urbanizzazione primaria Le opere di urbanizzazione primaria sono le seguenti: strade residenziali;
spazi di sosta o di parcheggio;
fognature;
rete idrica;
rete di distribuzione dell'energia elettrica e del gas;
pubblica illuminazione;
spazi di verde attrezzato.

(Ai sensi dell'art. 26-bis decreto-legge n. 415 del 1989 convertito dalla legge n. 38 del 1990 gli impianti cimiteriali sono stati equiparati alle opere di urbanizzazione primaria)

(Il Ministero dei lavori pubblici, con circolare 31 marzo 1972, n. 2015, ha ritenuto che anche le reti telefoniche rientrino tra le opere di urbanizzazione primaria)

g-bis) infrastrutture di reti pubbliche di comunicazione, di cui agli articoli 87 e 88 del codice delle comunicazioni elettroniche, di cui al decreto legislativo 1° agosto 2003, n. 259, e successive modificazioni, e opere di infrastrutturazione per la realizzazione delle reti di comunicazione elettronica ad alta velocità in fibra ottica in grado di fornire servizi di accesso a banda ultra larga effettuate anche all'interno degli edifici.

(lettera aggiunta dall'art. 6, comma 3-bis, legge n. 164 del 2014)

(articolo 4 della legge 29 settembre 1964, n. 847)

Art.74 Opere di Urbanizzazione secondaria

Le opere di urbanizzazione secondaria sono le seguenti

- b) asili nido e scuole materne;
- c) scuole dell'obbligo nonché strutture e complessi per l'istruzione superiore all'obbligo;

(lettera così sostituita dall'articolo 7, comma 43, legge n. 67 del 1988)

- d) mercati di quartiere;
- e) delegazioni comunali;
- f) chiese ed altri edifici religiosi;
- g) impianti sportivi di quartiere;
- h) centri sociali e attrezzature culturali e sanitarie,

(nelle attrezzature sanitarie sono comprese le opere, le costruzioni e gli impianti destinati allo smaltimento, al riciclaggio o alla distruzione dei rifiuti urbani, speciali, pericolosi, solidi e liquidi, alla bonifica di aree inquinate, ai sensi dell'articolo 266, comma 1, decreto legislativo n. 152 del 2006);

h) aree verdi di quartiere.

(comma aggiunto dall'articolo 44 della legge n. 865 del 1971)

Dette opere hanno l'obbligo, se del caso, di essere integrate con gli standard settoriali.

Art.75 Impianti di distribuzione di carburanti

Per l'installazione di impianti di distribuzione di carburanti si rinvia alle disposizioni di cui ai seguenti provvedimenti:

- D.P.R. 160/2010; nonché alle ulteriori disposizioni impartite dalle leggi statali, ivi compreso il D.L. 98/2011 convertito con Legge n.111/2011.

CAPO III. - TUTELA DEGLI SPAZI VERDI E DELL'AMBIENTE

Art.76 Tutela del paesaggio rurale

Nelle aree a vocazione agricola e negli ambiti agricoli e forestali di interesse strategico, come zonizzate e disciplinate dal Piano Urbanistico Comunale, è prescritta la conservazione ed il mantenimento dei valori storici, architettonici, tipologici e documentari dell'esistente patrimonio edilizio-urbanistico e del relativo tessuto viario.

La prescrizione di cui al primo comma trova attuazione mediante l'integrale rispetto delle disposizioni impartite per il suddetto ambito dal PUC e dagli eventuali Piani Urbanistici Attuativi, nonché dal presente Regolamento Urbanistico Edilizio Comunale.

Art.77 Destinazioni d'uso ammissibili

Nelle aree di cui all'articolo precedente, sono consentite, nel rispetto della legislazione vigente e secondo quanto previsto dagli strumenti urbanistici anche di settore, le seguenti destinazioni:

- usi collegati allo svolgimento delle attività agro-forestali, compresa la funzione residenziale a servizio dei fondi agricoli con le relative pertinenze;
- allevamenti e coltivazioni;
- attività di trasformazione agro-alimentari ed enogastronomiche, nonché attività produttive compatibili, anche ai fini dell'applicazione delle Misure previste dal PSR e dai POR FESR e FSE;
- uso misto, anche in conseguenza della riconversione e/o integrazione delle attività agricole in attività del settore artigianale, commerciale e terziario, anche ai fini dell'applicazione delle Misure previste dal Programma di Sviluppo Rurale. Tali attività vanno comunque contenute per dimensioni produttive e per uso della risorsa suolo secondo quanto disposto dal PUC e dagli eventuali strumenti attuativi;
- pubblici esercizi ed esercizi di vicinato secondo le previsioni del SIAD ex art.10, L.R. n.1/2014 e s.m.i.;
- attività agrituristiche e ricettive extralberghiere, queste ultime qualora sussistano i requisiti di cui alla L.R. 24 novembre 2001 n.17;
- aree e attrezzature per lo svago e il tempo libero (sportive, ricreative, ricettive, ristorative), anche ai fini dell'applicazione delle Misure previste dal PSR e dai POR FESR e FSE, nel rispetto dei carichi insediativi urbanistici previsti dal PUC e dagli eventuali strumenti attuativi. Le aree scoperte pertinentziali delle predette attrezzature, qualora non utilizzate per parcheggi, dovranno essere sistemate a verde vivo e a prato.

Non sono consentite le attività comunque non ammesse da leggi e norme vigenti nelle zone a caratterizzazione agricola e/o rurale. Sono sempre ammessi i mutamenti di destinazione d'uso da una funzione non consentita verso una funzione consentita, nonché mutamenti tra destinazioni consentite, secondo le procedure di cui al D.P.R. n.380/2001 e s.m.i. e alla L.R. n.19/2001. E' vietato il mutamento di destinazione d'uso verso una funzione non consentita, anche quando la destinazione in atto già rientri tra quelle vietate. Nel caso di interventi che prevedano il semplice mantenimento di funzioni preesistenti non consentite, sono ammessi interventi di manutenzione ordinaria, straordinaria, risanamento conservativo e ristrutturazione edilizia.

Ferma restando l'osservanza delle norme di cui al presente Titolo, nelle aree di cui all'articolo precedente sono consentiti il recupero, la riqualificazione e la ristrutturazione di impianti destinati ad attività produttive compatibili.

Art.78 Prescrizioni di carattere edilizio – Bioarchitettura

E' vietata la demolizione, anche parziale, di manufatti costituenti testimonianza della tradizione rurale produttiva e abitativa, fatto salvo quanto necessario per documentate esigenze antisismiche ed igienico-sanitarie.

Nelle nuove edificazioni e negli interventi su edifici preesistenti privi dei predetti valori, la compatibilità con il contesto ambientale non è necessariamente conseguita mediante il ricorso a tecniche tradizionali ma può essere assicurata anche mediante una progettazione particolarmente accurata che, pur ricorrendo a tecniche contemporanee, assicuri comunque, mediante l'uso di materiali, finiture e cromatismi compatibili con il contesto, il corretto inserimento di edifici che possono anche qualificarsi apertamente come prodotti di architettura rurale contemporanea. Ai predetti fini è comunque obbligatorio il ricorso a soluzioni tecniche e tecnologiche afferenti ai principi della bioarchitettura (es.: utilizzo di paglia, terra cruda, legno, sughero, pietra naturale, ecc.), in quanto atte a conseguire migliori prestazioni energetiche ed ecologiche nel rispetto delle disposizioni vigenti in materia.

Art.79 Aree scoperte di pertinenza

Le aree scoperte di pertinenza degli edifici sono soggette alle seguenti ulteriori prescrizioni:

- sono vietati l'abbattimento e/o la rimozione di alberi e piantagioni secolari, nonché la piantumazione di essenze di medio e alto fusto non autoctone, escluse le piantagioni da frutto a scopo produttivo;
- le aree scoperte che rivestano valore storico tipologico o documentale (aie, cortili e simili) non potranno essere frazionate fisicamente, neppure con recinzioni di modesta rilevanza edilizia (quali quella con paletti metallici e rete a maglia sciolta);
- le pavimentazioni esterne originarie o di valore tipologico-documentale dovranno essere mantenute e conservate nei loro caratteri originari. Detti elementi, qualora rimossi per consentire l'esecuzione di altri interventi, dovranno essere ricollocati in opera nel rispetto del disegno e della finitura preesistenti;
- ringhiere, corrimano, grate e cancelli di ogni tipo, ivi comprese le recinzioni, dovranno essere realizzate mediante l'impiego di materiali, colori e tecniche esecutive compatibili con l'immagine complessiva del contesto e con quelle della tradizione locale, sia in caso di nuove realizzazioni, sia in caso di interventi sull'esistente. Ove reso possibile dalla specificità dei casi, è da privilegiare la scelta di tecniche di ingegneria naturalistica descritte nell'allegato tecnico alla delibera di G.R. n. 3417 del 12.07.2002 (integrato con delib. di G.R. n.4084 del 20.09.2002) eseguiti secondo il Regolamento emanato con D.P.G.R.C. n.574 del 22.07.2002 e con le precisazioni di cui alla delib. di G.R. n.6210 del 20.12.02.

Art.80 Opere di sistemazione del terreno e regimentazione delle acque

Le opere di sistemazione del terreno e di regimentazione delle acque, ivi comprese le opere di consolidamento per i fenomeni franosi ed erosivi, vanno eseguite con tecniche di ingegneria naturalistica. Tecniche diverse saranno valutate nella loro compatibilità ambientale caso per caso, previa certificazione della inapplicabilità della tecnica di ingegneria naturalistica da parte di istituti scientifici o universitari per interventi pubblici di rilevante entità, ovvero con perizie geologiche per gli altri casi. In ogni caso le predette tecniche di ingegneria naturalistica dovranno essere progettate e realizzate coerentemente alla delibera di G.R. n. 3417 del 12.07.2002 e al relativo allegato tecnico (integrato con delib. di G.R. n.4084 del 20.09.2002), secondo le prescrizioni dell'apposito regolamento regionale.

Art.81 Gestione acque piovane, contenimento dei rifiuti liquidi e dei consumi acqua potabile

Ai fini della riduzione del consumo di acqua potabile, è obbligatoria l'adozione di dispositivi per la regolazione del flusso di acqua dalle cassette di scarico dei servizi igienici, in base alle esigenze specifiche.

Le cassette devono essere dotate di un dispositivo comandabile manualmente che consenta la regolazione, prima dello scarico, di almeno due diversi volumi di acqua: il primo compreso tra 7 e 12 litri e il secondo compreso tra 5 e 7 litri. Per gli edifici esistenti il provvedimento si applica nel caso di rifacimento dell'impianto idrico-sanitario.

La progettazione deve prevedere la predisposizione di sistemi di captazione, filtro e accumulo delle acque meteoriche, provenienti dal coperto degli edifici così come da spazi chiusi ed aperti, per consentirne l'impiego per usi compatibili (tenuto conto anche di eventuali indicazioni dell'ASL competente per territorio). Sono da considerarsi usi compatibili gli scopi di seguito esemplificati:

A) Usi compatibili esterni agli organismi edilizi:

- annaffiatura delle aree verdi pubbliche o condominiali;
- lavaggio delle aree pavimentate;
- usi tecnologici e alimentazione delle reti antincendio.

B) Usi compatibili interni agli organismi edilizi.:

- alimentazione delle cassette di scarico dei W.C.;
- alimentazione di lavatrici (se a ciò predisposte);
- distribuzione idrica per piani interrati e lavaggio auto;
- usi tecnologici relativi, ad es., sistemi di climatizzazione passiva/attiva.

Si devono, inoltre, osservare le seguenti prescrizioni per la raccolta delle acque meteoriche:

1) Comparti di nuova edificazione: per l'urbanizzazione dei nuovi comparti edificatori i piani attuativi dovranno prevedere, quale opera di urbanizzazione primaria, la realizzazione di apposite cisterne di raccolta dell'acqua piovana, della relativa rete di distribuzione e dei conseguenti punti di presa per il successivo riutilizzo, da ubicarsi al di sotto della rete stradale, dei parcheggi pubblici o delle aree verdi e comunque in siti orograficamente idonei. La quantità di acqua che tali cisterne dovranno raccogliere dipenderà dalla massima superficie coperta dei fabbricati da realizzarsi nell'intero comparto e non dovrà essere inferiore a 50 l/mq;

2) Comparti già edificati: l'acqua proveniente dalle coperture dovrà essere convogliata in apposite condutture sottostanti la rete stradale, all'uopo predisposte in occasione dei rifacimenti di pavimentazione o di infrastrutture a rete, comprensive delle relative reti di distribuzione e dei conseguenti punti di presa.

Per le nuove edificazioni e per gli interventi riguardanti gli impianti si devono osservare le seguenti prescrizioni per il contenimento dei consumi di acqua potabile: prevedere l'impiego di sistemi per la riduzione dei consumi, come aeratori per i rubinetti, cassette di cacciata a doppio tasto, ecc. .

Art.82 Permeabilità delle aree esterne

Al fine di aumentare la capacità drenante favorendo la riserva d'acqua con conseguenti risparmi di costi d'irrigazione e di ridurre l'impatto ambientale delle superfici carrabili-calpestabili, per gli edifici nuovi e per quelli interessati da interventi di ristrutturazione edilizia delle aree pertinenziali esterne, il progetto deve prevedere la presenza di soluzioni progettuali che consentano il rapporto tra l'area delle superfici esterne calpestabili permeabili e l'area esterna di pertinenza del sito almeno fino al 50%.

L'intervento deve prevedere la possibilità di mantenere un'altissima capacità drenante, di aerazione e compattezza consentendo la calpestabilità/carrabilità della superficie con una molteplicità di condizioni di carico, impedendo lo sprofondamento del terreno e la rapida distribuzione delle acque con conseguente riapprovvigionamento delle falde acquifere, e l'utilizzo di prodotti realizzati con materiali ecologici, non inquinanti, riciclati e riutilizzabili

Art.83 Piano del verde urbano

- 1) Il piano del verde urbano è uno strumento che consente di determinare un programma organico di interventi per quanto concerne lo sviluppo quantitativo e qualitativo del Verde Urbano, oltre che la sua manutenzione e gestione, in relazione agli obiettivi e alle esigenze specifici urbana.
- 2) Il piano del verde urbano potrà essere predisposto dietro incarico dell'Amministrazione Comunale.
- 3) Il piano del verde urbano sarà costituito dai seguenti elaborati:
 - a. censimento del verde, contenente una rilevazione ed un'analisi di dettaglio sulle caratteristiche del verde privato e pubblico delle aree urbane e periurbane, con identificazione delle principali specie utilizzate, delle principali tipologie dispositive, corredato di carta di rilievo del verde urbano, in cui siano riportate le principali rilevazioni tipologiche;
 - b. un regolamento del verde, che dovrà contenere norme sulla progettazione, l'attuazione, la manutenzione del verde, descrivendo le modalità di realizzazione delle nuove realizzazioni pubbliche e private, e comprenderà un elenco generale delle specie e delle tipologie dispositive suggerite per le diverse funzioni ornamentali (strade, parchi, giardini pubblici, ecc.) e per i diversi soggetti fruitori; il regolamento conterrà inoltre indicazioni relative a situazioni particolari, come interventi di ingegneria naturalistica in aree degradate, difesa della vegetazione in aree di cantiere, difesa del suolo in aree urbane, ecc.
 - c. un piano degli interventi sul verde pubblico, che pianifichi le modalità di attuazione degli interventi di estensione del verde pubblico;
 - d. un piano generale delle manutenzioni del verde pubblico, che dettagli le modalità di esecuzione degli interventi manutentivi e ne programmi l'effettuazione;
 - e. un piano generale di programmazione del verde, che permetta la pianificazione della spesa e degli interventi di estensione e manutenzione nel breve, medio e lungo periodo;
 - f. un piano di promozione del verde, che programmi interventi di valorizzazione culturale, di promozione della cultura e del rispetto del verde presso i cittadini;
- 4) Il piano degli interventi potrà essere successivamente aggiornato a cura dell'Ufficio tecnico, mentre l'intero piano del verde dovrà essere aggiornato ogni 10 anni dall'amministrazione.
- 5) Il piano del verde dovrà essere realizzato da un gruppo di lavoro multidisciplinare, con specifiche competenze professionali in materia e con particolare esperienza nel campo del verde urbano.

Art.84 Classificazione delle acque

Le acque di scarico sono distinte nelle seguenti categorie:

- *acque meteoriche*:
comprendono le acque piovane e quelle derivanti dallo scioglimento delle nevi;
- *acque nere*:comprendono le acque degli scarichi di lavandini, lavelli, vasche da bagno, docce, bidè e di ogni altro accessorio con analoga funzione e le acque non inquinanti provenienti da procedimenti di lavaggio, compiuti da imprese artigiane o commerciali;
- *acque luride*:
sono gli scarichi di natura organica dei vasi o delle latrine di qualsiasi tipo;
- *acque inquinanti*:
sono quelle, di qualsiasi provenienza, indicate come tali dalle vigenti normative anti-inquinamento.

Art.85 Modalità di scarico delle acque

Per il deflusso delle acque meteoriche deve essere prevista apposita rete di tubazioni. Dovrà, altresì, essere prevista idonea rete fognaria di tipo dinamico con collegamento ad impianto depurativo centralizzato, o a più impianti depurativi, che comunque dovranno assicurare la depurazione dei liquami, conformemente alla L. 319/1976 e L. 650/1979 e succ. mod. ed int. e al D.Lgs. 03/04/2006 n.152 e s.m.i. .

Le fognature e le tubazioni di acque di scarico luride o comunque inquinanti dovranno essere poste con estradosso ad almeno 50 cm sotto il piano di posa di tubazioni di acqua potabile.

Per il deflusso delle acque nere, di cui al precedente articolo, deve essere prevista la realizzazione di una rete di tubazioni autonoma, opportunamente dimensionata, capace di resistere alle alte temperature e dotata di sistema di aerazione con condotte di aspirazione estese oltre la copertura. Gli innesti in detta rete devono avvenire con l'impiego di sifoni ispezionabili. Nel caso di accertata necessità e/o carenza dell'impianto depurativo comunale, le acque luride di cui al precedente articolo devono essere convogliate in un pozzetto di chiarificazione, prima della immissione nella rete pubblica, dimensionato in rapporto alle caratteristiche della costruzione nonché alla volumetria abitativa. Per le modalità di smaltimento dei liquami e le relative specifiche tecniche si intende, comunque, richiamato il D.Lgs. 152/2006 e s.m.i.. Detta fossa deve anche essere in grado di garantire la degradazione biologica delle materie organiche e deve essere ubicata all'esterno della costruzione, ad una distanza non inferiore a m 10 dal fabbricato e lontano da sorgenti, pozzi o cisterne. L'allacciamento allo scarico generale delle acque meteoriche, nere e luride deve essere realizzato mediante un sifone ispezionabile e a chiusura ermetica posto all'esterno della costruzione e in conformità alle norme vigenti. Per le acque inquinanti di cui al precedente articolo vale quanto disposto dalla relativa normativa legislativa e regolamentare. Per la tutela delle acque dall'inquinamento dovranno essere osservati i criteri, le metodologie e le norme tecniche generali contenute nel D.M. LL.PP. del 04/02/1977 (G.U. n. 48 del 21/02/1977), nonché nel Decreto Legislativo 3 aprile 2006 n.152 e s.m.i.. Nelle zone non servite o distanti più di 200 metri dalla rete fognaria, lo smaltimento dei liquami provenienti dall'interno degli edifici deve avvenire mediante la costruzione, a cura e spese dei titolari del Permesso di Costruire, di appositi impianti, con l'osservanza dei criteri, dei metodi e delle norme tecniche stabilite dalle leggi vigenti e dall'All. 5 Delib. Min. LL.PP. del 4/2/1977. L'immissione di nuovi condotti di scarico nelle fognature e nei canali pubblici può avvenire solo con apposita autorizzazione dal Comune.

Art.86 Tutela delle risorse idriche e Rifornimento idrico

Ai sensi del D.Lgs. 3 aprile 2006 n.152 e s.m.i., è stato stabilito che su proposta delle autorità d'ambito, le regioni, per mantenere e migliorare le caratteristiche qualitative delle acque superficiali e sotterranee destinate al consumo umano erogate a terzi mediante impianto di acquedotto che riveste carattere di pubblico interesse, nonché per la tutela dello stato delle risorse, individuano le aree di salvaguardia distinte in zone di tutela assoluta e zone di rispetto, nonché, all'interno dei bacini imbriferi e delle aree di ricarica della falda, le zone di protezione.

A) Zona di tutela assoluta.

La zona di tutela assoluta è costituita dall'area immediatamente circostante le captazioni o derivazioni; essa deve avere una estensione in caso di acque sotterranee e, ove possibile per le acque superficiali, *di almeno dieci metri di raggio dal punto di captazione*, deve essere adeguatamente protetta e adibita esclusivamente ad opere di captazione o presa e ad infrastrutture di servizio.

B) Zona di rispetto

La zona di rispetto è costituita dalla porzione di territorio circostante la zona di tutela assoluta da sottoporre a vincoli e destinazione d'uso tali da tutelare qualitativamente e quantitativamente la risorsa idrica captata e può essere suddivisa *in zone di rispetto ristretta e zona di rispetto allargata* in relazione alla tipologia dell'opera di presa o captazione e alla situazione locale di vulnerabilità e rischio della risorsa. In particolare nella zona di rispetto sono vietati l'insediamento dei seguenti centri di pericolo e lo svolgimento delle seguenti attività :

- a) dispersione di fanghi ed acque reflue, anche se depurati;
- b) accumulo di concimi chimici, fertilizzanti o pesticidi;
- c) spandimento di concimi chimici, fertilizzanti o pesticidi, salvo che l'impiego di tali sostanze sia effettuato sulla base delle indicazioni di uno specifico piano di utilizzazione che tenga conto della natura dei suoli, delle colture compatibili, delle tecniche agronomiche impiegate e della vulnerabilità delle risorse idriche;
- d) dispersione nel sottosuolo di acque meteoriche da piazzali e strade;
- e) aree cimiteriali;
- f) apertura di cave che possono essere in connessione con la falda;
- g) apertura di pozzi ad eccezione di quelli che estraggono acque destinate al consumo umano e di quelli finalizzati alla variazione della estrazione ed alla protezione delle caratteristiche quali-quantitative della risorsa idrica;
- h) gestioni di rifiuti;
- i) stoccaggio di prodotti ovvero sostanze chimiche pericolose e sostanze radioattive;
- l) centri di raccolta, demolizione e rottamazione di autoveicoli;
- m) pozzi perdenti;
- n) pascolo e stabulazione di bestiame che ecceda i 170 chilogrammi per ettaro di azoto presente negli affluenti, al netto delle perdite di stoccaggio e distribuzione. E' comunque vietata la stabulazione di bestiame nella zona di rispetto ristretta.

C) Zone di protezione

Le zone di protezione devono essere delimitate secondo le indicazioni delle regioni per assicurare la protezione del patrimonio idrico. In esse si possono adottare misure relative alla destinazione del territorio interessato, limitazioni e prescrizioni per gli insediamenti civili, produttivi, turistici, agroforestali e zootecnici da inserirsi negli strumenti urbanistici comunali, provinciali, regionali, sia generali sia di settore.

Le regioni, al fine della protezione delle acque sotterranee, anche di quelle non ancora utilizzate per l'uso umano, individuano e disciplinano, all'interno delle zone di protezione, le seguenti aree:

- a) aree di ricarica della falda;
- b) emergenze naturali ed artificiali della falda;
- c) zone di riserva.

L'approvvigionamento idrico dovrà assicurare l'acqua potabile a tutta la popolazione. Ai sensi della normativa vigente, nessuna tubazione della rete di distribuzione di acqua potabile esterna ai fabbricati potrà essere posta a distanza minore di m. 1,50 da fognoli, pozzetti ecc.

Qualunque costruzione che contenga locali classificati come A1 - A2 e S deve essere provvista di acqua potabile proveniente da un acquedotto pubblico ovvero da un acquedotto o un pozzo privato.

In quest'ultimo caso, la potabilità deve essere certificata dalla A.S.L. competente per territorio. L'impianto idrico deve essere progettato in modo da garantire un'adeguata e proporzionata distribuzione dell'acqua in ragione del numero dei locali e del numero degli utenti. Gli impianti per la distribuzione dell'acqua potabile all'interno dell'edificio devono essere costruiti a regola d'arte e nel caso di locali con pavimento a quota tale che non possa essere garantita una regolare erogazione, deve provvedersi con apposito apparecchio di sollevamento.

Art.87 Rispetto corsi d'acqua

Ai sensi dell'art.96 del R.D. 25.07.1904, n.523 è vietato eseguire edificazioni e scavi per una fascia di profondità dal piede degli argini e loro accessori di m.10.

Inoltre, per i fiumi, i torrenti e i corsi d'acqua iscritti negli elenchi previsti dal Testo Unico delle disposizioni di legge sulle acque ed impianti elettrici, approvato con Regio Decreto 11.12.1933, n.1775, e le relative sponde o piedi degli argini per una fascia di 150 metri ciascuna, si applicano le disposizioni di cui al D.Lgs. 42/2004 e succ. mod. ed int. in materia di vincolo autorizzativo, ferme restando le esclusioni previste dall'art.142, commi 2 e 3, del medesimo D.Lgs. 42/2004.

Art.88 Rispetto corpi idrici (sorgenti)

Ai sensi dell'art.94 del D.Lgs. n.152 del 03.04.2006, è stabilito che, su proposta delle autorità d'ambito, le regioni, per mantenere e migliorare le caratteristiche qualitative delle acque superficiali e sotterranee destinate al consumo umano erogate a terzi mediante impianto di acquedotto che riveste carattere di pubblico interesse, nonché per la tutela dello stato delle risorse, individuano le aree di salvaguardia distinte in zone di tutela assoluta e zone di rispetto, nonché, all'interno dei bacini imbriferi e delle aree di ricarica della falda, le zone di protezione.

A) Zona di tutela assoluta.

La zona di tutela assoluta è costituita dall'area immediatamente circostante le captazioni o derivazioni; essa deve avere un'estensione in caso di acque sotterranee e, ove possibile per le acque superficiali, di almeno dieci metri di raggio dal punto di captazione, deve essere adeguatamente protetta e adibita esclusivamente ad opere di captazione o presa e ad infrastrutture di servizio.

B) Zona di rispetto

La zona di rispetto è costituita dalla porzione di territorio circostante la zona di tutela assoluta da sottoporre a vincoli e destinazione d'uso tali da tutelare qualitativamente e quantitativamente la risorsa idrica captata e può essere suddivisa in zone di rispetto ristretta e zona di rispetto allargata in relazione alla tipologia dell'opera di presa o

captazione e alla situazione locale di vulnerabilità e rischio della risorsa.

In particolare nella zona di rispetto sono vietati l'insediamento dei seguenti centri di pericolo e lo svolgimento delle seguenti attività :

- a) dispersione di fanghi ed acque reflue, anche se depurati;
- b) accumulo di concimi chimici, fertilizzanti o pesticidi;
- c) spandimento di concimi chimici, fertilizzanti o pesticidi, salvo che l'impiego di tali sostanze sia effettuato sulla base delle indicazioni di uno specifico piano di utilizzazione che tenga conto della natura dei suoli, delle colture compatibili, delle tecniche agronomiche impiegate e della vulnerabilità delle risorse idriche;
- d) dispersione nel sottosuolo di acque meteoriche da piazzali e strade;
- e) aree cimiteriali;
- f) apertura di cave che possono essere in connessione con la falda;
- g) apertura di pozzi ad eccezione di quelli che estraggono acque destinate al consumo umano e di quelli finalizzati alla variazione dell'estrazione ed alla protezione delle caratteristiche quali-quantitative della risorsa idrica;
- h) gestioni di rifiuti;
- i) stoccaggio di prodotti ovvero sostanze chimiche pericolose e sostanze radioattive;
- l) centri di raccolta, demolizione e rottamazione di autoveicoli;
- m) pozzi perdenti;
- n) pascolo e stabulazione di bestiame che ecceda i 170 chilogrammi per ettaro di azoto presente negli affluenti, al netto delle perdite di stoccaggio e distribuzione. E' comunque vietata la stabulazione di bestiame nella zona di rispetto ristretta.

Per gli insediamenti o le attività di cui innanzi, preesistenti, ove possibile, e comunque ad eccezione delle aree cimiteriali, sono adottate le misure per il loro allontanamento; in ogni caso deve essere garantita la loro messa in sicurezza.

C) Zone di protezione

Le zone di protezione devono essere delimitate secondo le indicazioni della Regione per assicurare la protezione del patrimonio idrico. In esse si possono adottare misure concernenti la destinazione del territorio interessato, limitazioni e prescrizioni per gli insediamenti civili, produttivi, turistici, agroforestali e zootecnici da inserirsi negli strumenti urbanistici comunali, provinciali, regionali, sia generali sia di settore.

La Regione, al fine della protezione delle acque sotterranee, anche di quelle non ancora utilizzate per l'uso umano, individua e disciplina, all'interno delle zone di protezione, le seguenti aree:

- a) aree di ricarica della falda;
- b) emergenze naturali ed artificiali della falda;
- c) zone di riserva.

In assenza della delimitazione regionale della zona di rispetto, nelle porzioni di territorio circostanti le risorse idriche sotterranee captate è vietato in un raggio di duecento metri dal punto di captazione o derivazione l'insediamento dei centri di pericolo e delle attività elencate all'articolo 94, comma 4, del D.Lgs. 03.04.2006, n.152.

CAPO IV. - INFRASTRUTTURE E RETI TECNOLOGICHE

Art.89 Miglioramento efficienza energetica impianti termici

Al fine di ridurre i consumi energetici, per gli edifici nuovi e per gli interventi che prevedono la sostituzione dell'impianto di riscaldamento è obbligatorio l'utilizzo di sistemi di produzione di calore ad alto rendimento.

I generatori devono essere dotati della marcatura di rendimento energetico pari a quattro stelle così come definito nell'allegato II del D.P.R. 15.11.1996, n. 660, e certificati conformemente a quanto previsto nel medesimo decreto, utilizzando la temperatura media del fluido termovettore non superiore a 60°C, in corrispondenza delle condizioni di progetto.

È obbligatoria l'installazione di sistemi di regolazione locali che garantiscano il mantenimento della temperatura dei singoli ambienti riscaldati o nelle singole zone aventi caratteristiche di uso e di esposizione uniformi. Gli impianti devono essere dotati di sistemi di contabilizzazione individuale, in modo da consentire una regolazione autonoma indipendente ed una contabilizzazione individuale dei consumi di calore.

Art.90 Impianti centralizzati per la produzione di calore

Al fine di ridurre i consumi energetici, per gli edifici nuovi con un numero uguale o maggiore di quattro unità abitative, o per volumi maggiori di 1.000 mc, è raccomandato l'impiego di impianti di riscaldamento centralizzati ad alto rendimento, che prevedano un sistema di gestione e contabilizzazione individuale dei consumi.

Per tutte le categorie di edifici, così come classificati in base alla destinazione d'uso all'articolo 3 del DPR 26 agosto 1993, n. 412, nel caso di nuova costruzione di edifici pubblici e privati e di ristrutturazione degli stessi conformemente all'articolo 3, comma 2, lettera a), del D.Lgs. 192/2005 e s.m.i., è obbligatoria la predisposizione delle opere, riguardanti l'involucro dell'edificio e gli impianti, necessarie a favorire il collegamento a reti di teleriscaldamento, nel caso di presenza di tratte di rete ad una distanza inferiore a metri 1.000 ovvero in presenza di progetti approvati nell'ambito di opportuni strumenti pianificatori.

Art.91 Miglioramento efficienza impianti elettrici e di illuminazione

Al fine di ottenere una buona distribuzione dell'illuminazione artificiale nell'ambiente, e livelli di illuminamento adeguati, è necessario scegliere e disporre le sorgenti luminose in modo corretto.

Per gli edifici pubblici e del terziario, e per le sole parti comuni degli edifici residenziali, è obbligatorio l'impiego di sorgenti luminose ad elevata efficienza energetica, ed è necessario verificare che abbiano anche buone prestazioni dal punto di vista del colore della luce, in termini di tonalità di colore e di resa cromatica.

È altresì obbligatorio, sempre limitatamente ai predetti casi, l'uso di dispositivi che permettano di contenere i consumi di energia dovuti all'illuminazione, come interruttori locali, interruttori a tempo, sensori di presenza, sensori di illuminazione naturale.

Ai fini del contenimento dell'inquinamento luminoso e del consumo energetico da illuminazione esterna pubblica e privata, infine, è prescritto il rispetto delle disposizioni e dei requisiti tecnici di cui alla L.R. 25 luglio 2002 n.12, che si intendono qui interamente riportati.

Nelle aree comuni (private, condominiali o pubbliche) i corpi illuminanti dovranno essere previsti di diversa altezza per le zone carrabili e per quelle ciclabili/pedonali, ma sempre con flusso luminoso orientato verso il basso per ridurre al minimo le dispersioni verso la volta celeste e il riflesso verso gli edifici.

Art.92 Acqua calda sanitaria

Fino all'entrata in vigore dei decreti di cui all'articolo 4, comma 1, del D.Lgs. n.192/2005 e s.m.i., il calcolo della prestazione energetica degli edifici nella climatizzazione invernale ed, in particolare, il fabbisogno annuo di energia primaria è disciplinato dalla legge 9 gennaio 1991, n. 10, come modificata dal D.Lgs. 192/2005 e s.m.i., dalle relative norme attuative e dalle disposizioni di cui all'Allegato I del medesimo Decreto Legislativo.

Per tutte le categorie di edifici, così come classificati in base alla destinazione d'uso all'art. 3 del decreto del Presidente della Repubblica 26 agosto 1993, n.412, nel caso di edifici pubblici e privati, è obbligatorio l'utilizzo di fonti rinnovabili per la produzione di energia termica ed elettrica nei termini previsti dalla legislazione vigente in materia. I collettori devono essere installati su tetti piani, su falde e facciate esposte a sud, sud-est, sud-ovest, fatte salve le disposizioni vigenti per immobili sottoposti a vincoli.

A predetto obbligo si applicano in ogni caso le eccezioni ed esclusioni di cui all'art.3, commi 2 e 3, del D.Lgs. n.192/2005 e s.m.i. .

Art.93 Energia elettrica fotovoltaica

Ai fini della diminuzione dei consumi annuali di energia elettrica degli edifici, è necessario l'impiego di generatori di energia elettrica da fonte rinnovabile come pannelli fotovoltaici.

In particolare, ove sussistano le condizioni, è obbligatoria l'installazione di impianti solari fotovoltaici allacciati alla rete elettrica di distribuzione, per la produzione di energia elettrica, tali da garantire una produzione energetica non inferiore a 2 kW per ciascuna unità abitativa. Per i fabbricati industriali, di estensione superficiale non inferiore a 100 metri quadrati, la produzione energetica minima è di 6 kW.

Art.94 Le infrastrutture della mobilità

- 1) Le infrastrutture della mobilità comprendono: le sedi stradali, i nodi stradali e le relative aree di rispetto.
- 2) Gli interventi di manutenzione o di modificazione dei tracciati spettano al Comune o agli enti competenti istituzionalmente.
- 3) Negli elaborati grafici del Regolamento urbanistico sono individuati i nuovi tracciati e nodi stradali e quelli esistenti da potenziare o migliorare. Il tracciato definito in cartografia ha valore indicativo; tuttavia la progettazione esecutiva non potrà introdurre modificazioni sostanziali; le variazioni saranno finalizzate a minimizzare i movimenti di terra e, in generale, a ridurre l'impatto visivo; le eventuali opere di sostegno e di riporto dovranno essere, ove possibile, realizzate con tecniche di bioingegneria.
- 4) Le fasce minime di rispetto stradale, al di fuori dei centri abitati e salvo indicazione maggiore in cartografia, sono quelle definite ai sensi del DPR 495/92 e s.m.i. in base alla classificazione stradale. In tali fasce non è consentita la costruzione di edifici permanenti ed è ammessa soltanto la realizzazione, attraverso concessioni temporanee di attrezzature di servizio delle strade con esclusione di edifici di carattere ricettivo. Per gli impianti di distribuzione carburanti vale inoltre quanto prescritto al relativo art. 7.c. Per gli edifici esistenti sono previste solo opere di manutenzione ordinaria e straordinaria e di ristrutturazione edilizia senza incrementi di volume ed eventuali demolizioni e ricostruzioni a condizione che venga migliorata la viabilità. La distanza minima delle nuove costruzioni dalle fasce di rispetto non deve essere inferiore a ml.5,00.

5) I tracciati definiti nella cartografia sono così classificati:

- strade di piano ed ampliamenti delle strade esistenti (campitura gialla) a carico della pubblica amministrazione;
- strade di piano convenzionato ed ampliamento delle strade esistenti (campitura grigia) a carico dei privati facenti parte dell'intero comparto edificatorio.

Art.95 Linee per il trasporto energetico

1) La costruzione di linee elettriche ad alta e media tensione deve tenere conto prioritariamente della necessità di assicurare il rispetto dei limiti di esposizione ai campi elettromagnetici delle popolazioni, nonché dei valori estetici del paesaggio su tutto il territorio comunale. Nelle aree interessate al passaggio di elettrodotti ogni costruzione a destinazione residenziale o che comunque comporti tempi di permanenza prolungati dovrà rispettare le distanze previste dalle disposizioni di legge vigenti.

2) Le linee aeree di distribuzione locale di energia elettrica sono consentite sul territorio comunale, con esclusione delle seguenti aree:

- emergenze geologiche;
- centri urbani e aggregati minori, delle quali si dovrà procedere per reti interrato in aderenza alle sedi stradali pubbliche e vicinali.

Art.96 Attrezzature e impianti relativi alle telecomunicazioni

1) Le attrezzature e gli impianti relativi alle telecomunicazioni, possono essere localizzati nel territorio comunale, con esclusione delle seguenti aree:

- emergenze geologiche,
- centri urbani e aggregati rurali minori.

Esclusi gli impianti e le attrezzature esistenti nelle suddette aree.

2) Nelle aree in cui è consentita l'installazione degli impianti di cui al presente articolo, purchè rispettata la normativa vigente in materia.

CAPO V. - RECUPERO URBANO, QUALITÀ ARCHITETTONICA E INSERIMENTO PAESAGGISTICO

Art.97 Antenne centralizzate – Impianti di condizionamento

Nelle nuove costruzioni e negli interventi di manutenzione straordinaria riguardanti le coperture di edifici con più unità immobiliari, è obbligatoria l'installazione di un'unica antenna centralizzata da collocare, ove possibile, sulla falda opposta a quella prospiciente la strada pubblica.

Sono vietate le discese, non confinate in cavidotti, delle antenne mediante cavi esterni.

L'installazione delle antenne *paraboliche* nel centro storico è consentita solo sulle coperture.

Sono vietate le installazioni "a vista" delle unità esterne degli impianti di condizionamento (unità condensanti/compressori) sui prospetti principali e sulle facciate degli edifici visibili dalla pubblica via o prospettanti gli spazi di verde pubblico, in qualsiasi zona omogenea del vigente strumento urbanistico.

L'installazione potrà essere effettuata nei prospetti posteriori degli edifici, nei cavedi, e nelle porzioni dei prospetti non visibili dalla strada pubblica o dagli spazi pubblici.

Art.98 Caratteristiche dei terreni e delle fondazioni

- 1) È fatto divieto di costruire edifici sul ciglio o alla base di dirupi; su terreni esposti a inondazione o ad erosione dai corsi d'acqua; su suoli di struttura eterogenea, detritici, di riporto recente, franosi o comunque suscettibili di assestamento o scoscendimento.
- 2) Quando possibile, le fondazioni debbono essere attestata sulla roccia viva e compatta, opportunamente ridotta a piani orizzontali e denudata del cappellaccio; ovvero su terreno di buona consistenza e di sufficiente portanza, nel quale le strutture fondali debbono essere convenientemente incassate.
- 3) Quando non si possa raggiungere il terreno compatto o si debba impostare il fabbricato su terreno di struttura eterogenea, si debbono adottare gli accorgimenti tecnici atti a garantire la solidità delle fondazioni.

Art.99 Camere d'aria, intercapedini e vespai

I vespai, le intercapedini e gli altri spazi formanti camere d'aria debbono essere opportunamente protetti dall'umidità e ventilati.

Art.100 Murature di nuova esecuzione

- 1) Le murature debbono essere eseguite a regola d'arte, utilizzando idonei materiali e qualificata mano d'opera, con malta cementizia od idraulica.
- 2) Nelle murature di pietrame è vietato l'uso di ciottoli, se non convenientemente spaccati. Quando il pietrame non presenti piani di posa regolari, la muratura deve essere interrotta da corsi orizzontali di mattoni a due filari o da fasce continue di conglomerato di cemento dello spessore non inferiore a cm. 13 e di larghezza pari a quella del muro; la distanza verticale tra tali corsi non può superare 1,50 m.
- 3) Nel calcolo dei setti portanti si deve considerare l'azione del vento e si deve garantire che il carico di esercizio sia inferiore a quello ammissibile per il materiale impiegato.
- 4) Nei piani in elevazione al di sopra del livello terraneo sono vietate le strutture spingenti, quando le spinte non siano contrastate da opportune catene.
- 5) In corrispondenza di ogni piano deve eseguirsi un cordolo di collegamento in c.a. su tutti i setti verticali portanti.

Art.101 Solai, coperture, balconi

- 1) I solai latero-cementizi o in c.a. e le travi in ferro dei solai con voltine o con tavelloni devono essere resi solidali con le murature adiacenti mediante opportuni accorgimenti tecnici.
- 2) Le coperture non debbono presentare effetti spingenti sulle murature portanti.
- 3) I piani in aggetto dei balconi (in pietra, in muratura, in ferro e voltine o tavelloni, in c.a.) debbono essere opportunamente verificati.
- 4) È vietato l'uso del legname per la costruzione di balconi a sbalzo, salvo il caso di interventi di restauro di costruzioni tradizionali.
- 5) Negli edifici tradizionali, le prescrizioni del presente articolo debbono essere temperate con le esigenze della tutela ambientale.

Art.102 Rifiniture interne e pavimenti

- 1) Le tinteggiature, le carte e le stoffe impiegate per decorare gli ambienti non debbono rilasciare o contenere sostanze nocive.
- 2) In tutti i locali, i pavimenti debbono avere la superficie dura, liscia, priva di fessure e con giunti opportunamente sigillati, in modo da essere facilmente lavabili e da non offrire ricovero a parassiti.

Art.103 Coperture

Le coperture, i loro aggetti e i volumi tecnici sporgenti da esse devono considerarsi elemento architettonico, da realizzare secondo adeguate prescrizioni di progetto.

Le coperture devono essere munite di canali di raccolta delle acque meteoriche e di pluviali che convogliano le stesse, attraverso pozzetti sifonati, nella rete fognante. Se esterni, le pluviali debbono essere realizzate in materiale indeformabile per una altezza minima di 3,00 m da terra.

Nel sistema di deflusso delle acque meteoriche è vietato immettere acque nere e luride.

Art.104 Parcheggi

Ai sensi della L. 122/1989, alle nuove costruzioni devono essere annessi spazi interni o esterni per parcheggio in misura non inferiore a 1,00 mq per ogni 10 mc di costruzione destinata ad abitazione; nel caso di destinazione extra-residenziale (uffici, negozi, ambulatori, ecc.) debbono essere rispettate le previsioni del comma b, art. 5 del D.I. 1444/1968.

Per spazi di parcheggio debbono intendersi gli spazi necessari alla sosta, alla manovra ed all'accesso degli autoveicoli.

I parcheggi possono essere ricavati anche, parzialmente o totalmente, all'esterno del fabbricato. Per essi non si computa la distanza dei confini, fatte salve le specifiche norme comunali.

Per gli edifici di nuova costruzione ad uso diverso da quello residenziale con superficie utile superiore a 500 metri quadrati e per i relativi interventi di ristrutturazione edilizia, ai fini del conseguimento del titolo abilitativo edilizio è obbligatorio prevedere l'installazione di **infrastrutture elettriche per la ricarica dei veicoli** idonee a permettere la connessione di una vettura da ciascuno spazio a parcheggio coperto o scoperto e da ciascun box per auto, siano essi pertinenziali o no, in conformità alle disposizioni edilizie di dettaglio fissate nel presente RO (D.L. 22.06.2012, n.83, come convertito dalla L.134/2012).

Art.105 Clima Acustico

Negli edifici di nuova costruzione, nelle sopraelevazioni, negli ampliamenti o nelle ristrutturazioni di fabbricati esistenti, per tutti i locali classificati dal presente RO come A1, A2, S, devono essere adottati i sistemi idonei per garantire un adeguato clima acustico.

In ogni caso, per gli ambienti abitabili, come definiti all'art. 2, comma 1, lettera b) della L.447/1995, fermi restando i valori limite assoluti determinati con riferimento al livello equivalente di rumore ambientale (DPCM 1/3/1991, D.G.R.C. 2436/03), i valori limite differenziali (determinati con riferimento alla differenza tra il livello equivalente di rumore ambientale ed il rumore residuo) debbono essere contenuti e verificati come disposto dall'art. 2, comma 2 del DPCM 1/3/1991.

I materiali utilizzati per la costruzione e la loro messa in opera devono garantire un'adeguata protezione acustica ai locali, circa le emissioni di rumore da parte di sorgenti fisse e mobili interne od esterne all'ambiente.

È opportuno distaccare, mediante giunti elastici o simili, le strutture perimetrali del fabbricato dalle pavimentazioni stradali e da qualunque altra struttura rigida esterna.

Per le nuove costruzioni, al fine di ridurre l'esposizione umana al rumore sono stabiliti, conformemente al DPCM 05/12/1997, i valori limite delle grandezze che determinano i requisiti acustici passivi degli edifici come appresso riportato:

Tab. A - Classificazione degli ambienti abitativi

Categoria A	Edifici adibiti a residenza o assimilabili
Categoria B	Edifici adibiti ad uffici e assimilabili
Categoria C	Edifici adibiti ad alberghi, pensioni ed attività assimilabili
Categoria D	Edifici adibiti ad ospedali, cliniche, case di cura e assimilabili
Categoria E	Edifici adibiti ad attività scolastiche a tutti i livelli e assimilabili
Categoria F	Edifici adibiti ad attività ricreative o di culto o assimilabili
Categoria G	Edifici adibiti ad attività commerciali o assimilabili

Tab. B - Requisiti acustici passivi degli edifici, dei loro componenti e degli impianti tecnologici

Categorie Tab. A	Parametri				
	R_w	$D_{2m,nT,w}$	$L_{n,w}$	L_{ASmax}	L_{Aeq}
D	55	45	58	35	25
A, C	50	40	63	35	35
E	50	48	58	35	25
B, F, G	50	42	55	35	35

Dove:

- R_w = indice del potere fonoisolante apparente di partizioni fra ambienti;
- $D_{2m,nT,w}$ = indice dell'isolamento acustico standardizzato di facciata;
- $L_{n,w}$ = indice del livello di rumore di calpestio di solai normalizzato;
- L_{ASmax} = limite di rumorosità degli impianti a funzionamento discontinuo;
- L_{Aeq} = limite di rumorosità degli impianti a funzionamento continuo.

Art.106 Locali di deposito per rifiuti solidi

Per gli edifici nuovi e per quelli interessati da interventi di ristrutturazione edilizia estesa all'intero immobile, devono essere previsti appositi locali al piano terreno o interrato, riservati esclusivamente ai contenitori destinati alla raccolta differenziata dei rifiuti solidi urbani.

Tali locali devono essere dimensionati in rapporto alle caratteristiche volumetriche e funzionali degli edifici medesimi, entro un limite del 5% della volumetria lorda per ogni singola unità immobiliare e comunque per un minimo di 8 mq. di superficie. Devono essere ubicati in prossimità e allo stesso livello della strada, con accesso diretto dall'esterno e devono essere facilmente raggiungibili dalle scale e/o dagli ascensori.

Se ubicati nel fabbricato, essi devono essere dotati di un sistema di ventilazione realizzato con tubazione di sezione non inferiore a cmq 250, con sbocco all'esterno, preferibilmente sulla copertura; se ubicati all'esterno, il ricambio dell'aria deve essere assicurato mediante apposita griglia con superficie minima di cmq 2000. Detti depositi devono avere pareti impermeabilizzate ed essere muniti di scarico sifonato.

Detti locali, non computabili ai fini planovolumetrici, se esterni al fabbricato devono rispettare le distanze dalle strade e dai confini di proprietà.

Qualora la tipologia edilizia lo consenta, si può attivare con l'ausilio di apposite attrezzature (composter), la produzione casalinga di compost. Tali attrezzature consentono di evitare la produzione di percolati e di odori sgradevoli, e quindi di poter procedere al compostaggio anche in presenza di piccole aree verdi. Il compost prodotto può essere utilizzato come ammendante per aree verdi condominiali o piccoli orti di pertinenza dell'edificio, abbattendo così anche i costi di trasporto per il conferimento all'impianto.

Tali locali devono essere indicati in fase di progettazione di nuovi fabbricati.

Art.107 Isolamento dall'umidità

I locali di nuova costruzione classificati come A1 devono avere, indipendentemente dalla quota del pavimento rispetto al terreno sistemato, il piano di calpestio isolato mediante solaio distaccato dal terreno stesso a mezzo di intercapedine aerata. I locali di tipo S devono avere, indipendentemente dalla quota del pavimento rispetto al terreno sistemato, il piano di calpestio isolato mediante vespaio areato.

Nei locali classificati come A2 è sufficiente che il piano di calpestio sia attestato su un vespaio aerato dello spessore minimo di 30 cm, indipendentemente dalla quota del pavimento rispetto al terreno circostante a sistemazione avvenuta.

In entrambi i casi, qualora i locali classificati A1, A2 e S risultino anche parzialmente al disotto della quota del terreno circostante a sistemazione avvenuta, deve essere previsto un efficiente isolamento dall'umidità all'esterno della parte interrata dei predetti locali.

Il solaio deve essere posto sempre ad un livello superiore alla falda freatica e alla quota di massima piena delle fognature di scarico. La circostanza sarà certificata da apposita relazione, corredata dagli opportuni calcoli ed elaborati, da sottoporre al Comune unitamente alla richiesta di Permesso di Costruire.

Il Comune può concedere aree pubbliche per la creazione di intercapedini, riservandosi la facoltà di uso per il passaggio di tubazioni, cavi od altro e purché dette intercapedini siano lasciate completamente libere. Le griglie di aerazione eventualmente aperte sul marciapiede devono essere carrabili ed avere caratteristiche tali da non costituire pericolo per i pedoni, le carrozzine dei bambini e le persone con ridotte o impedito capacità motorie.

Le murature devono essere isolate da idonei strati impermeabili continui posti in opera più in basso del piano di calpestio interno.

I pavimenti dei locali seminterrati o terranei, costruiti su vespaio, devono essere isolati mediante idonei materiali impermeabili.

Le coperture piane debbono essere adeguatamente impermeabilizzate.

Art.108 Eliminazione di fumi, vapori ed esalazioni

I locali classificati A1 e A2 debbono essere dotati di opportuno rilevatore di gas nocivi.

I locali destinati a cucine devono essere dotati di tubazioni di sfogo opportunamente dimensionate e con scarico sulla copertura del fabbricato.

Il posto di cottura annesso al locale di soggiorno deve comunicare adeguatamente con quest'ultimo ed essere munito di adeguato impianto di aspirazione forzata in corrispondenza dei fornelli.

Tutti i locali accessori di categoria S sprovvisti di apertura all'esterno devono essere dotati di impianto di aspirazione forzata con scarico sulla copertura. In detti locali è proibita l'installazione di apparecchi a fiamma libera. Gli impianti di riscaldamento relativi a singole unità immobiliari, gli apparecchi a fiamma libera, le stufe e i camini devono essere muniti di canne fumarie indipendenti con scarico sulla copertura.

Tutte le canne di scarico devono prolungarsi per almeno un metro al di sopra della massima altezza del tetto, o terrazza e la fuoriuscita dei fumi deve avvenire a non meno di 10 metri da qualsiasi finestra a quota uguale o superiore. È vietata l'installazione di canne fumarie in linea sulla stessa falda o terrazza, aventi la medesima quota di fuoriuscita.

Le canne fumarie, se esterne alle murature o alle tamponature, devono essere definite con decorosa soluzione architettonica. Per i fumi che abbiano caratteristiche nocive all'igiene e alla pulizia, si installeranno gli impianti di depurazione previsti dalla norme vigenti.

Art.109 Impianti per le lavorazioni insalubri

Gli impianti e le attrezzature per la produzione, la lavorazione e il deposito di sostanze e prodotti riconosciuti insalubri dalla vigente legislazione, del tipo iscritto nella prima classe, non possono essere ubicati nelle zone residenziali. Esse troveranno collocazione nelle aree destinate dallo strumento urbanistico ad insediamenti industriali ed artigianali od in quelle in cui tali attività sono consentite, rispettando le prescritte distanze dalle abitazioni.

Le disposizioni di cui al comma precedente si applicano anche ad installazioni, impianti e strutture per la produzione di energia o per la raccolta e lo stoccaggio dei rifiuti.

Gli impianti e le attrezzature di cui sopra, già esistenti nelle zone residenziali, possono permanere a condizione che il proprietario dimostri che, mediante l'introduzione di opportune cautele, il loro esercizio non reca nocumento alla salute degli abitanti, fermo restando la necessità della relativa verifica ad opera della A.S.L. competente per territorio.

Non è consentito lo spostamento né l'ampliamento di tali impianti nell'ambito delle zone residenziali.

Gli impianti e le attrezzature per la produzione, la lavorazione e il deposito di sostanze e prodotti riconosciuti insalubri, iscritti nella seconda classe, possono insistere anche in zone residenziali, a condizione che siano adottate speciali cautele, riconosciute idonee dalla A.S.L. competente per territorio, ad evitare ogni pericolo per l'incolumità e la salute pubblica.

TITOLO IV - VIGILANZA E SISTEMA DI CONTROLLI

Art.110 Attività di vigilanza - Organo competente e modalità

Ai sensi della legislazione vigente, il Responsabile dell'Area Tecnica esercita, mediante funzionari ed agenti del Comune, la vigilanza nei confronti di tutte le opere di costruzione ed urbanizzazione che vengono effettuate nel territorio comunale, al fine di verificarne la rispondenza alle prescrizioni degli strumenti urbanistici vigenti (generali ed esecutivi) e alle eventuali prescrizioni e modalità esecutive fissate nel Permesso di Costruire, nonché verificare l'osservanza delle disposizioni legislative o regolamentari applicabili.

Il Responsabile del Settore UTC può ordinare qualsiasi tipo di controllo o verifica ritenuto necessario.

I funzionari e agenti incaricati della verifica devono redigere apposito processo verbale, controfirmato per presa visione dal titolare e/o richiedente, dal direttore dei lavori o dal costruttore, della visita effettuata, indicando le risultanze della medesima, con particolare riferimento a quanto previsto dall'art. 27 del D.P.R. 380/2001 e succ. mod. ed int. (T.U. Edilizia). Nel verbale devono essere riportate le eventuali osservazioni dei contraddittori.

Art.111 Provvedimenti

Le opere in totale difformità dal Permesso di Costruire o con variazioni essenziali sono definite dagli artt. 31 e 32 del D.P.R. 380/2001 e succ. mod. ed int. (T.U. Edilizia). Nel caso risultino irregolarità o illegittimità, il Responsabile del Settore UTC ordina l'immediata sospensione dei lavori, riservandosi di definire i provvedimenti necessari per correggere le opere eseguite o per il ripristino dello stato dei luoghi. L'ordine di sospensione cessa di avere efficacia se entro 45 giorni dalla notifica di esso il Responsabile del Settore UTC non abbia adottato e notificato i provvedimenti definitivi.

Tali provvedimenti possono essere:

1) la demolizione, a cura e spese del proprietario, entro il termine fissato dal Responsabile del Settore UTC con ordinanza:

- a) nel caso di opere eseguite in totale difformità dal Permesso di Costruire;
- b) nel caso di opere eseguite in assenza di Permesso di Costruire;
- c) nei casi previsti ai punti a) e b) quando l'opera eseguita contrasti con rilevanti interessi urbanistici o su terreni sottoposti in base a leggi statali o regionali a vincolo di inedificabilità, o non possa essere utilizzata per fini pubblici;
- d) in caso di annullamento del Permesso di Costruire;
- e) nel caso di opere eseguite in parziale difformità dal Permesso di Costruire;

2) la demolizione a cura del costruttore, entro 60 giorni, per le opere eseguite da terzi, in totale difformità dal Permesso di Costruire o in assenza di esso, su suoli di proprietà dello Stato o di enti territoriali, qualora l'opera contrasti con rilevanti interessi urbanistici ed ambientali. In caso di mancata esecuzione dell'ordine, alla demolizione provvede il Comune, con recupero delle spese ai sensi della legislazione vigente;

3) l'acquisizione gratuita delle opere, in uno con l'area su cui insistono, al patrimonio indisponibile del Comune, che le utilizza a fini pubblici, compresi quelli di edilizia residenziale pubblica:

- a) nel caso di opere eseguite in totale difformità dal Permesso di Costruire;
- b) nel caso di opere eseguite in assenza di Permesso di Costruire.

L'acquisizione si effettua con ordinanza motivata del Responsabile del Settore UTC, vidimata e resa esecutiva dal magistrato competente nella cui giurisdizione ricade il Comune. Tale ordinanza costituisce titolo per la trascrizione nei registri immobiliari e per l'immissione in possesso. L'opera acquisita deve essere demolita con ordinanza del Responsabile del Settore UTC, a spese dei responsabili dell'abuso, salvo che con deliberazione consiliare non si dichiarino l'esistenza di prevalenti interessi pubblici che motivino la conservazione della stessa, e sempre che l'opera non contrasti con rilevanti interessi urbanistici o ambientali. Contro l'ordinanza del Responsabile del Settore UTC può essere presentato ricorso al Tribunale Amministrativo Regionale;

4) l'acquisizione gratuita al demanio dello Stato o al patrimonio indisponibile degli enti di diritto pubblico, di opere eseguite da terzi, rispettivamente, su suoli di proprietà dello Stato o di enti territoriali, in totale difformità dal Permesso di Costruire o in assenza dello stesso;

5) una sanzione pecuniaria:

- a) pari al valore venale delle opere o loro parti abusivamente eseguite, valutato dall'Ufficio Tecnico Comunale, nel caso di annullamento del Permesso di Costruire, qualora non sia possibile la rimozione dei vizi delle procedure amministrative o la riduzione in pristino; la stima dell'Ufficio Tecnico Comunale è notificata al responsabile dell'abuso a cura del Comune e diviene definitiva decorsi i termini di impugnativa;
- b) pari al doppio del valore della parte delle opere realizzate in difformità dal Permesso, nel caso le opere difformi non possano essere rimosse senza pregiudizio della parte conforme;
- c) pari al doppio del lavoro delle opere realizzate qualora le stesse risultino solo parzialmente difformi dal Permesso e vengano realizzate da terzi su suoli di proprietà dello Stato o di Enti territoriali interessati.

Non si procede alla demolizione ovvero all'applicazione delle sanzioni di cui al comma precedente nel caso di realizzazioni di varianti, purché non siano in contrasto con gli strumenti urbanistici vigenti e non modifichino la sagoma, le superfici utili e la destinazione d'uso delle costruzioni per le quali è stato rilasciato il Permesso. Le varianti devono, comunque, essere approvate prima del rilascio del certificato di agibilità. Quando l'inosservanza si riferisce ad opere eseguite da amministrazioni statali od organi da esse dipendenti il Responsabile del Settore UTC ne informa il Ministero di LL.PP. e l'Amministrazione Regionale. Per le opere eseguite in assenza o in difformità dalla Denuncia di Inizio Attività, si irrogano le sanzioni previste dall'art. 37 del D.P.R. 380/2001 e succ. mod. ed int. (T.U. Edilizia).

Art.112 Contravvenzioni

Le contravvenzioni alle norme del presente Regolamento Urbanistico Edilizio Comunale vengono applicate ai sensi degli artt. 106 e seguenti del T.U. della legge comunale e provinciale 383/1934 e dall'art. 3 della L. 603/1961.

Le inosservanze alle norme igienico-sanitarie subiscono le penalità stabilite dal T.U. della legge sanitaria 1265/1934 e succ. mod. ed int.. L'inosservanza di altre norme legislative e regolamentari attinenti la materia urbanistico-edilizia è sanzionata ai sensi delle leggi e dei regolamenti medesimi.

Art.113 Sanzioni amministrative

Il mancato versamento del contributo afferente al Permesso di Costruire nei termini previsti dalla legislazione vigente e dal presente RUEC comporta:

- a) la corresponsione degli interessi legali di mora se il versamento avviene nei successivi trenta giorni;
- b) la corresponsione di una penale pari al doppio degli interessi legali qualora il versamento avvenga negli ulteriori trenta giorni;
- c) l'aumento di un terzo del contributo dovuto, quando il ritardo si protragga oltre il termine di cui alla precedente lettera b.

Art.114 Sanzioni penali

Per l'esecuzione dei lavori in totale difformità o in assenza del Permesso di Costruire o la prosecuzione di essi nonostante l'ordine di sospensione o l'inosservanza delle norme riguardanti le lottizzazioni, si applicano le sanzioni penali previste nella Parte I, Titolo IV, Capo II del D.P.R. 380/2001 e succ. mod. ed int. (T.U. Edilizia).

Art.115 Decadenza dalle agevolazioni fiscali

Fatte salve le sanzioni amministrative e penali di cui agli articoli precedenti, le opere iniziate senza titolo o in contrasto con esso ovvero iniziate sulla base di titolo successivamente annullato, non beneficiano delle agevolazioni fiscali previste dalle norme vigenti né dei contributi o di altre provvidenze dello Stato o di Enti pubblici. La norma è applicabile quando il contrasto riguardi violazioni di altezza, distacchi, cubatura o superficie coperta che eccedano per singola unità immobiliare il 2% delle misure prescritte, ovvero il mancato rispetto delle destinazioni e degli allineamenti indicati negli strumenti urbanistici.

Art.116 Divieto di allacciamento a pubblici servizi

È vietato a tutte le aziende erogatrici di servizi pubblici somministrare forniture per l'esecuzione di opere prive del titolo abilitativo prescritto.

TITOLO V - NORME TRANSITORIE

Art.117 Miglioramento igienico dei fabbricati esistenti

Nei fabbricati esistenti, entro due anni dall'approvazione del presente Regolamento Urbanistico Edilizio Comunale, devono essere apportati i necessari miglioramenti igienici. Questi comprendono l'eliminazione di locali igienici pensili, o comunque esterni alle abitazioni, e la dotazione per ogni unità di abitazione di un locale igienico aerato secondo le norme di cui ai precedenti articoli.

Art.118 Adeguamento delle costruzioni

Gli edifici esistenti che non rispondono in tutto o in parte alle prescrizioni del presente Regolamento Urbanistico Edilizio Comunale, devono, in caso di opere di ristrutturazione o restauro, adeguarsi alle norme urbanistiche, edilizie ed igieniche vigenti. E' fatta salva, in ogni caso, l'efficacia degli atti abilitativi già formati conformemente alla previgente normativa urbanistica, anche per opere non ancora iniziate alla data di entrata in vigore del presente Regolamento. La rimozione delle strutture sporgenti sul suolo pubblico quali gradini, sedili esterni, paracarri, latrine, grondaie, tettoie, sopra passaggi, imposte di porte o di finestre aperte all'esterno, ecc., deve comunque essere prescritta, ove non sia urgente ed indifferibile, in occasione di opere di ristrutturazione e restauro degli edifici o delle parti in questione.

Art.119 Inadempienza delle disposizioni regolamentari

La contravvenzione alle norme del presente Regolamento Urbanistico Edilizio Comunale, alle prescrizioni degli strumenti urbanistici (generali ed attuativi), alle modalità esecutive fissate nel Permesso di Costruire e, più in genere, ad ogni altra norma legislativa o regolamentare che risulti applicabile, comporta l'applicazione delle disposizioni legislative e regolamentari e delle sanzioni amministrative e penali previste dalle leggi vigenti.

Quando l'inosservanza si riferisce a costruzioni eseguite a cura delle amministrazioni statali, il Responsabile del Settore comunale a ciò competente ne informa le autorità ministeriali, attraverso il relativo ufficio periferico.

RICOGNIZIONE DELLE DISPOSIZIONI INCIDENTI SUGLI USI E LE TRASFORMAZIONI DEL TERRITORIO E SULL'ATTIVITÀ EDILIZIA (Allegato B dell'INTESA 20 Ottobre 2016)

A.	DISCIPLINA DEI TITOLI ABILITATIVI, DELL'ESECUZIONE DEI LAVORI E DEL CERTIFICATO DI CONFORMITÀ EDILIZIA E DI AGIBILITÀ
	DECRETO DEL PRESIDENTE DELLA REPUBBLICA 6 giugno 2001, n. 380 (Testo unico delle disposizioni legislative e regolamentari in materia edilizia)
	A.1 Edilizia residenziale
	A.2 Edilizia non residenziale
	DECRETO DEL PRESIDENTE DELLA REPUBBLICA 7 settembre 2010, n. 160 (Regolamento per la semplificazione ed il riordino della disciplina sullo sportello unico per le attività produttive, ai sensi dell'articolo 38, comma 3, del decreto-legge 25 giugno 2008, n. 112, convertito, con modificazioni, dalla legge 6 agosto 2008, n. 133)
	DECRETO DEL PRESIDENTE DELLA REPUBBLICA 13 marzo 2013, n. 59 (Regolamento recante la disciplina dell'autorizzazione unica ambientale e la semplificazione di adempimenti amministrativi in materia ambientale gravanti sulle piccole e medie imprese e sugli impianti non soggetti ad autorizzazione integrata ambientale, a norma dell'articolo 23 del decreto-legge 9 febbraio 2012, n. 5, convertito, con modificazioni, dalla legge 4 aprile 2012, n. 35)
	A.3 Impianti per la produzione di energia da fonti rinnovabili
	DECRETO LEGISLATIVO 29 dicembre 2003, n. 387 (Attuazione della direttiva 2001/77/CE relativa alla promozione dell'energia elettrica prodotta da fonti energetiche rinnovabili nel mercato interno dell'elettricità)
	DECRETO DEL MINISTERO DELLO SVILUPPO ECONOMICO 10 settembre 2010 (Linee guida per l'autorizzazione degli impianti alimentati da fonti rinnovabili)
	DECRETO LEGISLATIVO 3 marzo 2011, n. 28 (Attuazione della direttiva 2009/28/CE sulla promozione dell'uso dell'energia da fonti rinnovabili, recante modifica e successiva abrogazione delle direttive 2001/77/CE e 2003/30/CE)
	A.4 Condizioni di efficacia dei titoli edilizi e altri adempimenti generali
	DECRETO LEGISLATIVO 9 aprile 2008, n. 81 (Attuazione dell'articolo 1 della legge 3 agosto 2007, n. 123, in materia di tutela della salute e della sicurezza nei luoghi di lavoro), in particolare articoli 90, comma 9, lettere a), b) e c) e 99
	DECRETO LEGISLATIVO 6 settembre 1989, n. 322 (Norme sul Sistema statistico nazionale e sulla riorganizzazione dell'Istituto nazionale di statistica, ai sensi dell'art. 24 della legge 23 agosto 1988, n. 400) in particolare l'articolo 7 (circa l'obbligo di fornire dati statistici sui permessi di costruire, DIA, SCIA, e dell'attività edilizia delle pubbliche amministrazioni (art. 7 DPR n. 380/2001), il cui rilevamento è stato stabilito, da ultimo, dal Decreto del Presidente del Consiglio dei Ministri 31 marzo 2011 – "Approvazione del Programma Statistico Nazionale 2011-2013 Edilizia Pubblica)

B.	REQUISITI E PRESUPPOSTI STABILITI DALLA LEGISLAZIONE URBANISTICA E SETTORIALE CHE DEVONO ESSERE OSSERVATI NELL'ATTIVITÀ EDILIZIA
	B.1 I limiti inderogabili di densità, altezza, distanza fra i fabbricati e dai confini
	DECRETO INTERMINISTERIALE 2 aprile 1968, n. 1444 (Limiti inderogabili di densità edilizia, di altezza, di distanza fra i fabbricati e rapporti massimi tra gli spazi destinati agli insediamenti residenziali e produttivi e spazi pubblici o riservati alle attività collettive, al verde pubblico o a parcheggi, da osservare ai fini della formazione dei nuovi strumenti urbanistici o della revisione di quelli esistenti, ai sensi dell'art. 17 della legge n. 765 del 1967).
	CODICE CIVILE, in particolare articoli 873, 905, 906 e 907
	D.M. 14 gennaio 2008 (Approvazione delle nuove norme tecniche per le costruzioni), in particolare paragrafo 8.4.1.
	LEGGE 17 agosto 1942, n. 1150 (Legge urbanistica), in particolare articolo 41-sexies
	LEGGE 24 marzo 1989, n.122 (Disposizioni in materia di parcheggi, programma triennale per le aree urbane maggiormente popolate nonché modificazioni di alcune norme del testo unico sulla disciplina della circolazione stradale, approvato con decreto del Presidente della Repubblica 15 giugno 1959, n. 393), in particolare articolo 9
	DECRETO LEGISLATIVO 30 maggio 2008, n. 115 (Attuazione della direttiva 2006/32/CE relativa all'efficienza degli usi finali dell'energia e i servizi energetici e abrogazione della direttiva 93/76/CEE)
	B.2 Rispetti (<i>stradale, ferroviario, aeroportuale, cimiteriale, degli acquedotti e impianti di depurazione, degli elettrodotti, dei gasdotti, del demanio marittimo</i>)
	B.2.1 Fasce di rispetto stradali
	DECRETO LEGISLATIVO 30 aprile 1992, n. 285 (Nuovo codice della strada) in particolare articoli 16, 17 e 18
	DECRETO DEL PRESIDENTE DELLA REPUBBLICA 16 dicembre 1992, n. 495 (Regolamento di esecuzione e di attuazione del nuovo codice della strada), in particolare articoli 26, 27 e 28
	DECRETO INTERMINISTERIALE 1 aprile 1968, n. 1404 (Distanze minime a protezione del nastro stradale da osservarsi nella edificazione fuori del perimetro dei centri abitati, di cui all'art. 19 della legge n. 765 del 1967)
	DECRETO INTERMINISTERIALE 2 aprile 1968, n. 1444 (Limiti inderogabili di densità edilizia, di altezza, di distanza fra i fabbricati e rapporti massimi tra gli spazi destinati agli insediamenti residenziali e produttivi e spazi pubblici o riservati alle attività collettive, al verde pubblico o a parcheggi, da osservare ai fini della formazione dei nuovi strumenti urbanistici o della revisione di quelli esistenti, ai sensi dell'art. 17 della legge n. 765 del 1967), in particolare articolo 9 per distanze minime tra fabbricati tra i quali siano interposte strade destinate al traffico veicolare.
	B.2.2 Rispetti ferroviari (tramvie, ferrovie metropolitane e funicolari terrestri su rotaia)
	DECRETO DEL PRESIDENTE DELLA REPUBBLICA 11 luglio 1980, n. 753 (Nuove norme in materia di polizia, sicurezza e regolarità dell'esercizio delle ferrovie e di altri servizi di trasporto) in particolare Titolo III, articoli da 49 a 60

	B.2.3 Fasce di rispetto degli aeroporti e aerodromi
	REGIO DECRETO 30 marzo 1942, n. 327 (codice della navigazione), in particolare articoli 714 e 715
	B.2.4 Rispetto cimiteriale
	REGIO DECRETO 27.07.1934 n. 1265 (testo unico leggi sanitarie), in particolare art. 338, come modificato dall'articolo 28 della legge 1 agosto 2002, n. 166
	DECRETO PRESIDENTE DELLA REPUBBLICA 10 agosto 1990, n. 285 (Approvazione del Nuovo Regolamento di Polizia Mortuaria), in particolare articolo 57
	B.2.5 Fascia di rispetto dei corsi d'acqua (e altre acque pubbliche)
	REGIO DECRETO 25 luglio 1904, n. 523 (Testo unico delle disposizioni di legge intorno alle opere idrauliche delle diverse categorie) In particolare articolo 96, comma primo, lettera f)
	B.2.6 Fascia di rispetto acquedotti (aree di salvaguardia delle acque superficiali e sotterranee destinate al consumo umano)
	DECRETO LEGISLATIVO 3 aprile 2006 n. 152 (Norme in materia ambientale), in particolare articoli 94, 134 e 163
	B.2.7. Fascia di rispetto dei depuratori
	DELIBERA DEL COMITATO DEI MINISTRI PER LA TUTELA DELLE ACQUE DALL'INQUINAMENTO 4 febbraio 1977 (Criteri, metodologie e norme tecniche generali di cui all'art. 2, lettere b), d) ed e), della L. 10 maggio 1976, n. 319, recante norme per la tutela delle acque dall'inquinamento), in particolare punto 1.2 dell'Allegato 4
	B.2.8 Distanze dalle sorgenti dei campi elettrici, magnetici ed elettromagnetici
	LEGGE 22 febbraio 2001, n. 36 (Legge quadro sulla protezione dalle esposizioni a campi elettrici, magnetici ed elettromagnetici)
	DECRETO DEL PRESIDENTE DEL CONSIGLIO DEI MINISTRI dell'8 luglio 2003 (Fissazione dei limiti di esposizione, dei valori di attenzione e degli obiettivi di qualità per la protezione della popolazione dalle esposizioni ai campi elettrici e magnetici alla frequenza di rete (50 Hz) generati dagli elettrodotti)
	DECRETO DEL MINISTERO DELL'AMBIENTE 10 settembre 1998, n.381 (Regolamento recante norme per la determinazione dei tetti di radiofrequenza compatibili con la salute umana) (si vedano anche le LINEE GUIDA applicative del DM 381/98 redatte dal Ministero dell'Ambiente)
	DECRETO DEL PRESIDENTE DEL CONSIGLIO DEI MINISTRI 8 luglio 2003 (Fissazione dei limiti di esposizione, dei valori di attenzione e degli obiettivi di qualità per la protezione della popolazione dalle esposizioni a campi elettrici, magnetici ed elettromagnetici generati a frequenze comprese tra 100 kHz e 300 GHz)
	DECRETO DEL MINISTERO DELL'AMBIENTE E DELLA TUTELA DEL TERRITORIO E DEL MARE 29 maggio 2008 (Approvazione della metodologia di calcolo per la determinazione delle fasce di rispetto degli elettrodotti)

	DECRETO LEGISLATIVO 19 novembre 2007 n. 257 (Attuazione della direttiva 2004/40/CE sulle prescrizioni minime di sicurezza e di salute relative all'esposizione dei lavoratori ai rischi derivanti dagli agenti fisici - campi elettromagnetici)
	B.2.9 Fascia di rispetto dei metanodotti
	DECRETO DEL MINISTERO DELL'INTERNO 24 novembre 1984 (Norme di sicurezza antincendio per il trasporto, la distribuzione, l'accumulo e l'utilizzazione del gas naturale con densità non superiore a 0,8) (A decorrere dalla data di entrata in vigore (cioè 4.11.2008) dei DD.M.Svil.Econ. del 16/04/2008 e del 17/04/2008 sono abrogate le seguenti parti:- le prescrizioni di cui alla parte prima e quarta, per quanto inerente agli impianti di trasporto, ai sensi del D.M.Svil.Econ. del 17/04/2008,- la Sezione 1 (Disposizioni generali), la Sezione 3 (Condotte con pressione massima di esercizio non superiore a 5 bar), la Sezione 4 (Impianti di riduzione della pressione), la Sezione 5 (installazioni interne alle utenze industriali) e le Appendici: «Attraversamento in tubo di protezione» e «Cunicolo di protezione» ai sensi del D.M.Svil.Econ. del 16/04/2008).
	DECRETO DEL MINISTERO DELLO SVILUPPO ECONOMICO 16 aprile 2008 (Regola tecnica per la progettazione, costruzione, collaudo, esercizio e sorveglianza delle opere e dei sistemi di distribuzione e di linee dirette del gas naturale con densità non superiore a 0,8)
	DECRETO DEL MINISTERO DELLO SVILUPPO ECONOMICO 17 aprile 2008 (Regola tecnica per la progettazione, costruzione, collaudo, esercizio e sorveglianza delle opere e degli impianti di trasporto di gas naturale con densità non superiore a 0,8)
	B.2.10 Fascia di rispetto del demanio marittimo
	REGIO DECRETO 30 marzo 1942, n. 327 (codice della navigazione), in particolare articolo 55
	B.3 Servitù militari
	DECRETO LEGISLATIVO 15 marzo 2010, n. 66 (Codice dell'ordinamento militare), in particolare il Libro II, Titolo VI , articolo 320 e ss. (<i>Limitazioni a beni e attività altrui nell'interesse della difesa</i>)
	DECRETO DEL PRESIDENTE DELLA REPUBBLICA 15 marzo 2010, n. 90 (Testo unico delle disposizioni regolamentari in materia di ordinamento militare, a norma dell'articolo 14 della legge 28 novembre 2005, n. 246) in particolare il Titolo VI (<i>Limitazioni a beni e attività altrui nell'interesse della difesa</i>)
	DECRETO MINISTERIALE 20 aprile 2006 (Applicazione della parte aeronautica del Codice di navigazione, di cui al D.Lgs. 9 maggio 2005, n. 96, e successive modificazioni.)
	B.4 Accessi stradali
	DECRETO LEGISLATIVO 30 aprile 1992, n. 285 (Nuovo codice della strada) in particolare articolo 22
	DECRETO DEL PRESIDENTE DELLA REPUBBLICA 16 dicembre 1992, n. 495 (Regolamento di esecuzione e di attuazione del nuovo codice della strada), in particolare articoli 44, 45 e 46

	DECRETO DEL MINISTERO PER LE INFRASTRUTTURE 5 novembre 2001 (Norme funzionali e geometriche per la costruzione delle strade)
B.5 Zone interessate da stabilimenti a rischio di incidente rilevante	
	DECRETO LEGISLATIVO 17 agosto 1999, n. 334 (Attuazione della direttiva 96/82/CE relativa al controllo dei pericoli di incidenti rilevanti connessi con determinate sostanze pericolose).
	DECRETO DEL MINISTERO DEI LAVORI PUBBLICI 9 maggio 2001 (Requisiti minimi di sicurezza in materia di pianificazione urbanistica e territoriale per le zone interessate da stabilimenti a rischio di incidente rilevante)
B.6 Siti contaminati	
	DECRETO LEGISLATIVO 3 aprile 2006, n. 152 (Norme in materia ambientale), in particolare Parte Quarta Titolo V "Bonifica di siti contaminati"
	DECRETO DEL MINISTERO DELL'AMBIENTE 25 ottobre 1999, n.471 (Regolamento recante criteri, procedure e modalita' per la messa in sicurezza, la bonifica e il ripristino ambientale dei siti inquinati, ai sensi dell'articolo 17 del decreto legislativo 5 febbraio 1997, n. 22, e successive modificazioni e integrazioni)
C.	VINCOLI E TUTELE
C.1 Beni culturali (immobili che presentano interesse artistico, storico, archeologico o etnoantropologico)	
	DECRETO LEGISLATIVO 22 gennaio 2004, n. 42 (Codice dei beni culturali e del paesaggio, ai sensi dell'articolo 10 della legge 6 luglio 2002, n. 137) in particolare Parte II, Titolo I, Capo I
C.2 Beni paesaggistici	
	DECRETO LEGISLATIVO 22 gennaio 2004, n. 42 (Codice dei beni culturali e del paesaggio, ai sensi dell'articolo 10 della legge 6 luglio 2002, n. 137) in particolare Parte III
	DECRETO DEL PRESIDENTE DELLA REPUBBLICA 9 luglio 2010, n. 139 (Regolamento recante procedimento semplificato di autorizzazione paesaggistica per gli interventi di lieve entità, a norma dell'articolo 146, comma 9, del DLgs 22 gennaio 2004, n. 42, e s.m.i. - Codice dei beni culturali e del paesaggio)
	DECRETO DEL PRESIDENTE DEL CONSIGLIO DEI MINISTRI 12 dicembre 2005 (Individuazione della documentazione necessaria alla verifica della compatibilità paesaggistica degli interventi proposti, ai sensi dell'articolo 146, comma 3, del DLgs 22 gennaio 2004, n. 42, e s.m.i. - Codice dei beni culturali e del paesaggio)
	DIRETTIVA DEL PRESIDENTE DEL CONSIGLIO DEI MINISTRI 9 febbraio 2011 (Valutazione e riduzione del rischio sismico del patrimonio culturale con riferimento alle Norme tecniche per le costruzioni di cui al decreto del Ministero delle infrastrutture e dei trasporti del 14 gennaio 2008)
C.3 Vincolo idrogeologico	
	REGIO DECRETO LEGGE 30 dicembre 1923, n. 3267 (Riordinamento e riforma della legislazione in materia di boschi e di terreni montani)

	REGIO DECRETO 16 maggio 1926, n. 1126 (Approvazione del regolamento per l'applicazione del RDL 30 dicembre 1923, n. 3267 , concernente il riordinamento e la riforma della legislazione in materia di boschi e di terreni montani.)
	DECRETO LEGISLATIVO 3 aprile 2006, n. 152 (Norme in materia ambientale), in particolare articolo 61, comma 1, lettera g), e comma 5
C.4 Vincolo idraulico	
	DECRETO LEGISLATIVO 3 aprile 2006, n. 152 (Norme in materia ambientale), in particolare articolo 115
	REGIO DECRETO 25 luglio 1904, n. 523 (Testo unico sulle opere idrauliche) in particolare articolo 98
	REGIO DECRETO 8 maggio 1904, n. 368 (Regolamento per la esecuzione del T.U. della L. 22 marzo 1900, n. 195, e della L. 7 luglio 1902,n. 333, sulle bonificazioni delle paludi e dei terreni paludosi) in particolare TITOLO VI, Capo I (Disposizioni per la conservazione delle opere di bonificamento e loro pertinenze)
	DECRETO LEGISLATIVO 31 marzo 1998, n. 112 (Conferimento di funzioni e compiti amministrativi dello Stato alle regioni ed agli enti locali, in attuazione del capo I della legge 15 marzo 1997, n. 59), in particolare articolo 89 (Funzioni conferite alle Regioni e agli Enti locali)
C.5 Aree naturali protette	
	LEGGE 6 dicembre 1991, n. 394 (Legge quadro sulle aree protette)
C.6 Siti della Rete Natura 2000	
	DECRETO DEL PRESIDENTE DELLA REPUBBLICA 8 settembre 1997, n. 357 (Regolamento recante attuazione della direttiva 92/43/CEE relativa alla conservazione degli habitat naturali e seminaturali, nonché della flora e della fauna selvatiche)
	DECRETO DEL MINISTERO DELL'AMBIENTE E DELLA TUTELA DEL TERRITORIO 3 settembre 2002 (Linee guida per la gestione dei siti della Rete Natura 2000)
C.7 Interventi soggetti a valutazione di impatto ambientale	
	DECRETO LEGISLATIVO 3 aprile 2006, n. 152 (Norme in materia ambientale) in particolare Parti Prima e Seconda
D.	NORMATIVA TECNICA
	D.1 Requisiti igienico-sanitari (dei locali di abitazione e dei luoghi di lavoro)
	DECRETO DEL MINISTERO DELLA SANITÀ 5 luglio 1975 (Modificazioni alle istruzioni ministeriali 20 giugno 1896, relativamente all'altezza minima ed ai requisiti igienico-sanitari principali dei locali di abitazione), come modificato dal Decreto del Ministero della Sanità 9 giugno 1999 (Modificazioni in materia dell'altezza minima e dei requisiti igienicosanitari principali dei locali di abitazione)

		REGIO DECRETO 27 luglio 1934, n. 1265 (Testo unico delle leggi sanitarie), in particolare articoli 218 e 344
		DECRETO LEGISLATIVO 9 aprile 2008, n. 81 (Attuazione dell'articolo 1 della legge 3 agosto 2007, n. 123, in materia di tutela della salute e della sicurezza nei luoghi di lavoro), in particolare articoli 63, 65, Allegato IV e Allegato XIII
	D.2 Sicurezza statica e normativa antisismica	
		ORDINANZA DEL PRESIDENTE DEL CONSIGLIO DEI MINISTRI 20.03.2003 n. 3274 (Primi elementi in materia di criteri generali per la classificazione sismica del territorio nazionale e di normative tecniche per le costruzioni in zona sismica) in particolare Allegato 1 (<i>Criteri per l'individuazione delle zone sismiche individuazione, formazione e aggiornamento degli elenchi nelle medesime zone</i>) Allegato A (<i>classificazione sismica dei comuni italiani</i>) recepito con DELIBERA DELLA GIUNTA REGIONALE 21 luglio 2003, n. 1435 (Prime disposizioni di attuazione dell'ordinanza del PCM n. 3274/2003 recante "Primi elementi in materia di criteri generali per la classificazione sismica del territorio nazionale e di normative tecniche per le costruzioni in zona sismica")
		DECRETO DEL MINISTERO DELLE INFRASTRUTTURE 14 gennaio 2008 (Approvazione delle nuove norme tecniche per le costruzioni)
		CIRCOLARE DEL MINISTERO PER LE INFRASTRUTTURE 2 febbraio 2009, n. 617 (Istruzioni per l'applicazione delle "Nuove norme tecniche per le costruzioni" di cui al D.M. 14 gennaio 2008)
		DECRETO DEL PRESIDENTE DELLA REPUBBLICA 6 giugno 2001, n. 380 (Testo unico delle disposizioni legislative e regolamentari in materia edilizia)
		DECRETO DEL MINISTERO DEI LAVORI PUBBLICI 15 maggio 1985 (Accertamenti e norme tecniche per la certificazione di idoneità statica delle costruzioni abusive (art. 35, comma 4, Legge 28 febbraio 1985 n. 47), come modificato dal Decreto del M. LL. PP. 20 settembre 1985
	D.3 Opere di conglomerato cementizio armato, normale e precompresso ed a struttura metallica	
		DECRETO DEL PRESIDENTE DELLA REPUBBLICA 6 giugno 2001, n. 380 (Testo unico delle disposizioni legislative e regolamentari in materia edilizia) in particolare articoli 53, 58, 59, 60, e Parte II, Capo II (articoli da 64 a 76)
	D.4 Eliminazione e superamento delle barriere architettoniche negli edifici privati pubblici e privati aperti al pubblico	
		DECRETO DEL PRESIDENTE DELLA REPUBBLICA 6 giugno 2001, n. 380 (Testo unico delle disposizioni legislative e regolamentari in materia edilizia) in particolare Parte II, Capo III
		LEGGE 5 febbraio 1992, n. 104 (Legge-quadro per l'assistenza, l'integrazione sociale e i diritti delle persone handicappate) in particolare articolo 24
		LEGGE 28 febbraio 1986, n. 41 (Disposizioni per la formazione del bilancio annuale e pluriennale dello Stato - legge finanziaria 1986), in particolare articolo 32, comma 20, secondo periodo

	DECRETO DEL MINISTRO DEI LAVORI PUBBLICI 14 giugno 1989, n. 236 (Prescrizioni tecniche necessarie a garantire l'accessibilità, l'adattabilità e la visitabilità degli edifici privati e di edilizia residenziale pubblica, ai fini del superamento e dell'eliminazione delle barriere architettoniche)
	DECRETO DEL PRESIDENTE DELLA REPUBBLICA 24 luglio 1996, n. 503 (Regolamento recante norme per l'eliminazione delle barriere architettoniche negli edifici, spazi e servizi pubblici)
	CIRCOLARE DEL MINISTERO DELL'INTERNO 1 marzo 2002, n. 4 (Linee guida per la valutazione della sicurezza antincendio nei luoghi di lavoro ove siano presenti persone disabili)
D.5 Sicurezza degli impianti	
	DECRETO DEL MINISTERO DELLO SVILUPPO ECONOMICO 22 gennaio 2008, n. 37 (Regolamento concernente l'attuazione dell'articolo 11-quaterdecies, comma 13, lettera a) della legge n. 248 del 2005, recante riordino delle disposizioni in materia di attività di installazione degli impianti all'interno degli edifici)
	DECRETO DEL PRESIDENTE DELLA REPUBBLICA 30 aprile 1999, n. 162 (Regolamento recante norme per l'attuazione della direttiva 95/16/CE sugli ascensori e di semplificazione dei procedimenti per la concessione del nulla osta per ascensori e montacarichi, nonché della relativa licenza di esercizio)
	DECRETO LEGISLATIVO 3 aprile 2006, n. 152 (Norme in materia ambientale), in particolare Parte quinta (Norme in materia di tutela dell'aria e di riduzione delle emissioni in atmosfera), Titolo I (Prevenzione e limitazione delle emissioni in atmosfera di impianti e attività) e Titolo II (Impianti termici civili)
D.6 Prevenzione degli incendi e degli infortuni	
	DECRETO DEL PRESIDENTE DELLA REPUBBLICA 1 agosto 2011, n. 151 (Regolamento recante semplificazione della disciplina dei procedimenti relativi alla prevenzione degli incendi, a norma dell'articolo 49, comma 4-quater, del decreto-legge 31 maggio 2010, n. 78, convertito, con modificazioni, dalla legge 30 luglio 2010, n. 122)
	DECRETO DEL MINISTERO DELL'INTERNO 7 agosto 2012 (Disposizioni relative alle modalità di presentazione delle istanze concernenti i procedimenti di prevenzione incendi e alla documentazione da allegare, ai sensi dell'articolo 2, comma 7, del decreto del Presidente della Repubblica 1° agosto 2011, n. 151)
	DECRETO LEGISLATIVO 8 marzo 2006, n. 139 (Riassetto delle disposizioni relative alle funzioni ed ai compiti del Corpo nazionale dei vigili del fuoco, a norma dell'articolo 11 della legge 29 luglio 2003, n. 229)
	DECRETO DEL MINISTERO DELL'INTERNO 16 maggio 1987 (Norme di sicurezza antincendi per gli edifici di civile abitazione)
	DECRETO DEL MINISTERO DELL'INTERNO 10 marzo 1998 (Criteri generali di sicurezza antincendio e per la gestione dell'emergenza nei luoghi di lavoro)

	DECRETO DEL MINISTERO DELL'INTERNO 22 febbraio 2006 (Approvazione della regola tecnica di prevenzione incendi per la progettazione, la costruzione e l'esercizio di edifici e/o locali destinati ad uffici).
	DECRETO DEL MINISTERO DELL'INTERNO 18 settembre 2002 (Regola Tecnica prevenzione incendi strutture sanitarie)
	DECRETO DEL MINISTERO DELL'INTERNO 15 settembre 2005 (Approvazione della regola tecnica di prevenzione incendi per i vani degli impianti di sollevamento ubicati nelle attività soggette ai controlli di prevenzione incendi)
	DECRETO LEGISLATIVO 9 aprile 2008 , n. 81 (Attuazione dell'articolo 1 della legge 3 agosto 2007, n. 123, in materia di tutela della salute e della sicurezza nei luoghi di lavoro)
	DECRETO DEL MINISTERO DELL'INTERNO 16 marzo 2012 (Piano straordinario biennale adottato ai sensi dell'articolo 15, commi 7 e 8, del decreto-legge 29 dicembre 2011, n. 216, convertito, con modificazioni, dalla legge 24 febbraio 2012, n. 14, concernente l'adeguamento alle disposizioni di prevenzione incendi delle strutture ricettive turistico-alberghiere con oltre venticinque posti letto, esistenti alla data di entrata in vigore del decreto del Ministro dell'interno 9 aprile 1994, che non abbiano completato l'adeguamento alle suddette disposizioni di prevenzione incendi)
D.7 Demolizione o rimozione dell'amianto	
	DECRETO LEGISLATIVO 9 aprile 2008, n. 81 (Attuazione dell'articolo 1 della legge 3 agosto 2007, n. 123, in materia di tutela della salute e della sicurezza nei luoghi di lavoro) in particolare articolo 256
	DECRETO LEGISLATIVO 25 luglio 2006, n. 257 (Attuazione della direttiva 2003/18/CE relativa alla protezione dei lavoratori dai rischi derivanti dall'esposizione all'amianto durante il lavoro)
D.8 Contenimento del consumo energetico degli edifici	
	DECRETO LEGISLATIVO 19 agosto 2005, n. 192 (Attuazione della direttiva 2002/91/CE relativa al rendimento energetico nell'edilizia)
	DECRETO DEL PRESIDENTE DELLA REPUBBLICA 2 aprile 2009, n. 59 (Regolamento di attuazione dell'articolo 4, comma 1, lettere a) e b), del decreto legislativo 19 agosto 2005, n. 192, concernente attuazione della direttiva 2002/91/CE sul rendimento energetico in edilizia)
	DECRETO DEL MINISTERO DELLO SVILUPPO ECONOMICO 26 giugno 2009 (Linee guida nazionali per la certificazione energetica degli edifici)
	DECRETO DEL PRESIDENTE DELLA REPUBBLICA 26 agosto 1993, n. 412 (Regolamento recante norme per la progettazione, l'installazione, l'esercizio e la manutenzione degli impianti termici degli edifici ai fini del contenimento dei consumi di energia, in attuazione dell'art. 4, comma 4, della legge 9 gennaio 1991, n. 10), in quanto compatibile con la DAL n. 156/2008 (vedi punto 3.2. della medesima DAL)
	DECRETO DEL PRESIDENTE DELLA REPUBBLICA 16 aprile 2013, n. 74 (Regolamento recante definizione dei criteri generali in materia di esercizio, conduzione, controllo, manutenzione e ispezione degli impianti termici per la climatizzazione invernale ed estiva degli edifici e per la preparazione dell'acqua calda per usi igienici sanitari, a norma dell'articolo 4, comma 1, lettere a) e c), del decreto legislativo 19 agosto 2005, n. 192)

	D.9 Isolamento acustico (attivo e passivo) degli edifici
	DECRETO DEL PRESIDENTE DEL CONSIGLIO DEI MINISTRI 1 marzo 1991 (Limiti di esposizione al rumore negli ambienti abitativi e nell'ambiente esterno)
	LEGGE 26 ottobre 1995, n. 447 (Legge quadro sull'inquinamento acustico)
	DECRETO DEL PRESIDENTE DEL CONSIGLIO DEI MINISTRI 14 novembre 1997 (Determinazione dei valori limite delle sorgenti sonore)
	DECRETO DEL PRESIDENTE DEL CONSIGLIO DEI MINISTRI 5 dicembre 1997 (Determinazione dei requisiti acustici passivi degli edifici)
	DECRETO DEL PRESIDENTE DELLA REPUBBLICA 19 ottobre 2011, n. 227 (Regolamento per la semplificazione di adempimenti amministrativi in materia ambientale gravanti sulle imprese, a norma dell'articolo 49, comma 4-quater, del decreto-legge 31 maggio 2010, n. 78, convertito, con modificazioni, dalla legge 30 luglio 2010, n. 122.) in particolare l'art. 4
	D.10 Produzione di materiali da scavo
	DECRETO-LEGGE 21 giugno 2013, n. 69 (Disposizioni urgenti per il rilancio dell'economia) convertito con modificazioni dalla legge 9 agosto 2013, n. 98., in particolare articoli art. 41 e 41-bis
	DECRETO LEGISLATIVO 3 APRILE 2006 N. 152 (Norme in materia ambientale), in particolare articoli 184-bis, comma 2-bis, 185, comma 1, lettera c), 186 e 266, comma 7.
	DECRETO DEL MINISTERO DELL'AMBIENTE E DELLA TUTELA DEL TERRITORIO E DEL MARE 10 agosto 2012, n. 161 (Regolamento recante la disciplina dell'utilizzazione delle terre e rocce da scavo)
	D.11 Tutela delle acque dall'inquinamento (scarichi idrici domestici)
	DECRETO LEGISLATIVO 3 aprile 2006, n. 152 (Norme in materia ambientale), in particolare Parte terza, Sezione II (Tutela delle acque dall'inquinamento)
	D.12 Prevenzione inquinamento luminoso
	LEGGE REGIONALE 29 settembre 2003, n. 19 (Norme in materia di riduzione dell'Inquinamento luminoso e di risparmio energetico)
E.	REQUISITI TECNICI E PRESCRIZIONI SPECIFICHE PER ALCUNI INSEDIAMENTI O IMPIANTI
	E.1 Strutture commerciali
	E.2 Strutture ricettive
	E.3 Strutture per l'agriturismo
	LEGGE 20 febbraio 2006, n. 96 (Disciplina dell'agriturismo), in particolare articolo 5
	E.4 Impianti di distribuzione del carburante
	E.5 Sale cinematografiche
	E.6 Scuole e servizi educativi
	DECRETO DEL MINISTERO DEI LAVORI PUBBLICI 18 dicembre 1975 (Norme tecniche aggiornate relative all'edilizia scolastica, ivi compresi gli indici di funzionalità

	didattica, edilizia ed urbanistica, da osservarsi nella esecuzione di opere di edilizia scolastica)
	CIRCOLARE DEL MINISTERO DEI LAVORI PUBBLICI 22 maggio 1967, n. 3150 (Criteri di valutazione e collaudo dei requisiti acustici negli edifici scolastici)
E.7 Associazioni di promozione sociale	
E.8 Locali per la produzione o la vendita di sostanze alimentari e bevande	
	DECRETO LEGISLATIVO 6 novembre 2007, n. 193 (Attuazione della direttiva 2004/41/CE relativa ai controlli in materia di sicurezza alimentare e applicazione dei regolamenti comunitari nel medesimo settore)
	DECRETO DEL PRESIDENTE DELLA REPUBBLICA 26 marzo 1980, n. 327 (Regolamento di esecuzione della legge 30 aprile 1962, n. 283, e successive modificazioni, in materia di disciplina igienica della produzione e della vendita delle sostanze alimentari e delle bevande), in particolare articoli 28 e 30.
	REGOLAMENTO (CE) N. 852/2004 DEL PARLAMENTO EUROPEO E DEL CONSIGLIO del 29/04/2004 (sull'igiene dei prodotti alimentari), e successiva rettifica pubblicata sulla Gazzetta ufficiale dell'Unione europea 226/3 del 25 giugno 2004
	ATTO DELLA CONFERENZA PERMANENTE PER I RAPPORTI TRA LO STATO, LE REGIONI E LE PROVINCE AUTONOME DI TRENTO E BOLZANO 29 aprile 2010 n. 59 (Accordo, ai sensi dell'articolo 4 del decreto legislativo 28 agosto 1997, n. 281, tra il Governo, le Regioni e le Province autonome relativo a "Linee guida applicative del Regolamento n. 852/2004/CE del Parlamento europeo e del Consiglio sull'igiene dei prodotti alimentari")
E.9 Impianti sportivi	
	DECRETO DEL MINISTERO DELL'INTERNO 18 marzo 1996 (Norme di sicurezza per la costruzione e l'esercizio di impianti sportivi) come modificato e integrato dal Decreto ministeriale 6 giugno 2005
	DELIBERAZIONE DEL CONSIGLIO NAZIONALE DEL CONI 25 giugno 2008, n. 1379 (Norme CONI per l'impiantistica sportiva)
	DELIBERAZIONE DELLA CONFERENZA STATO REGIONI 16 GENNAIO 2003 N. 1605 (Accordo tra il Ministro della salute, le Regioni e le Province Autonome di Trento e di Bolzano relativo agli aspetti igienico-sanitari per la costruzione, la manutenzione e la vigilanza delle piscine a uso natatorio)
E.10 Strutture Termali	
E.11 Strutture Sanitarie	
	DECRETO LEGISLATIVO 30 dicembre 1992, n. 502 (Riordino della disciplina in materia sanitaria, a norma dell'articolo 1 della legge 23 ottobre 1992, n. 421), in particolare l'articolo 8-bis (Autorizzazione, accreditamento e accordi contrattuali) e l'Articolo 8-ter (Autorizzazioni alla realizzazione di strutture e all'esercizio di attività sanitarie e sociosanitarie)
	DECRETO DEL PRESIDENTE DELLA REPUBBLICA 14 gennaio 1997 (Approvazione dell'atto di indirizzo e coordinamento alle Regioni e Province autonome di Trento e di Bolzano, in materia di requisiti strutturali, tecnici ed organizzativi minimi per l'esercizio delle attività sanitarie da parte delle strutture pubbliche e private)
E.12 Strutture veterinarie	