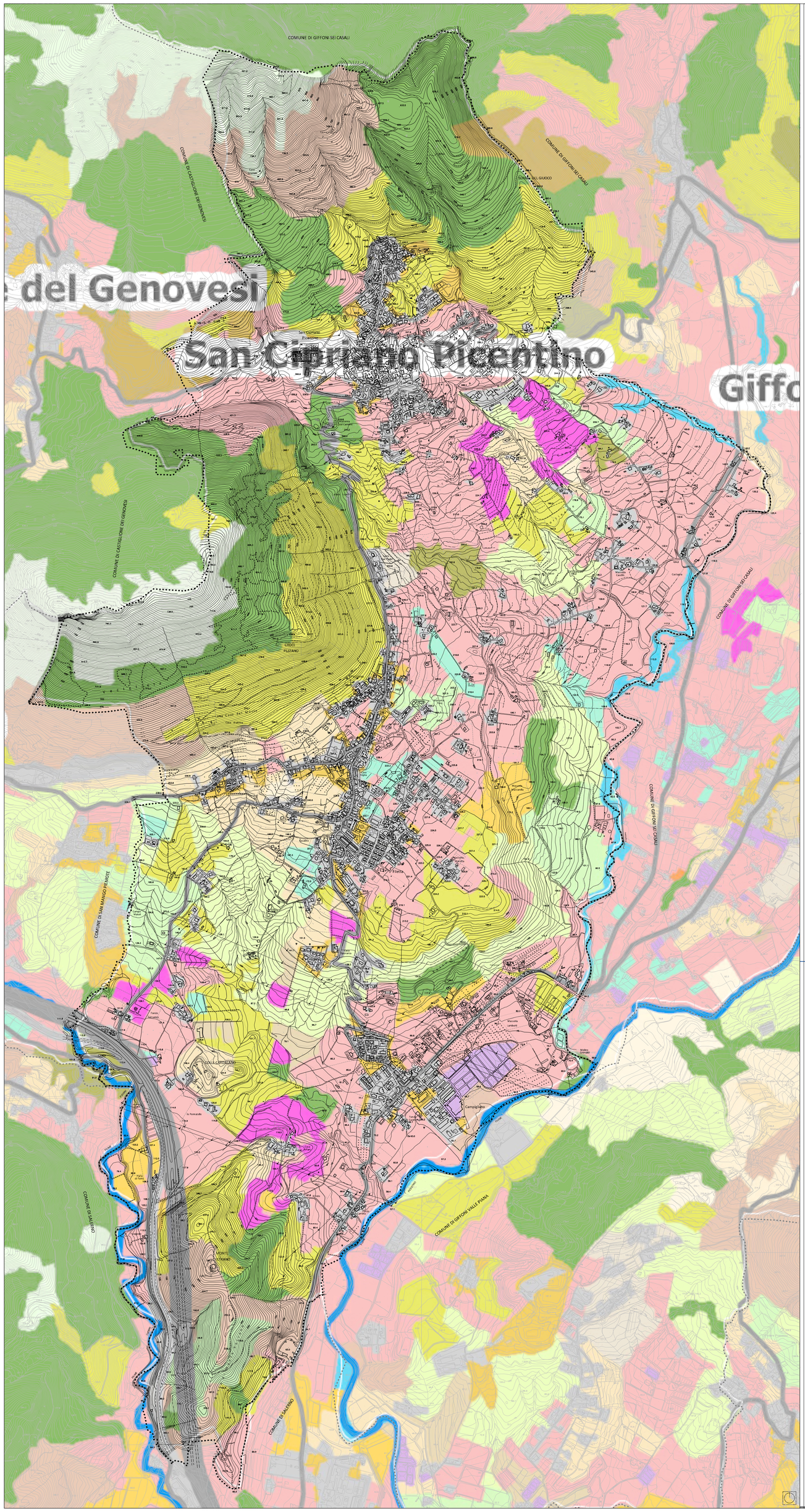

LE CARATTERISTICHE RURALI

CARTA DELL' USO AGRICOLO DEL SUOLO

Uso naturalistico o silvo-pastorale

- Zone umide interne
- Acque, specchi e corsi d'acqua
- Spiagge, dune e sabbie
- Boschi di latifoglie
- Boschi misti di latifoglie e conifere
- Boschi di conifere
- Aree a vegetazione sclerofilla
- Aree a ricolonizzazione naturale
- Castagneti da frutto
- Cespuglieti ed arbusteti
- Rocce nude ed affioramenti
- Aree con vegetazione rada
- Aree a pascolo naturale e praterie di alta quota
- Prati permanenti, prati pascoli e pascoli
- Aree a ricolonizzazione artificiale
- Aree degradate da incendi e per altri eventi
- Pascoli e terreni inutilizzati o di incerto utilizzo

Uso agricolo estensivo

- Oliveti
- Sistemi colturali e particellari complessi
- Colture temporanee associate a colture permanenti
- Prati avvicendati
- Seminativi autunno vernini - cereali da granella
- Cereali da granella autunno - vernini associati a colture foraggere
- Colture foraggere associate a cereali da granella
- Seminativi primaverili-estivi, cereali da granella

Uso agricolo intensivo e/o specializzzato

- Seminativi primaverili-estivi, ortive
- Vigneti
- Agrumeti
- Colture industriali - barbabietola, tabacco,
- Erbai
- Altre colture permanenti o arboricoltura
- Frutteti e frutti minori
- Colture protette - orticole e frutticole

Urbanizzato o aree a forte influenza antropica

- Aree permeabili di frangia intorno a insediamenti ed infrastrutture
- Ambiente urbanizzato e superfici artificiali
- Fiumi e torrenti principali

COMPONENTI DEL SISTEMA INSEDIATIVO

- Viabilità primaria e principale
- Viabilità secondaria
- Viabilità locale
- Rete ferroviaria fondamentale
- Confini comunali

Le analisi sono state effettuate alla scala 1:10.000 o di maggior dettaglio

provinciadisalerno

Presidente della Provincia
on. Edmondo Cirielli
Assessore al P.T.C.P.
Marcello Feola

Ptcp

PIANO TERRITORIALE DI COORDINAMENTO DELLA PROVINCIA DI SALERNO

Le caratteristiche rurali

La carta dell'uso agricolo

DISPOSIZIONI STRUTTURALI
Elaborati di analisi
Gli elementi costitutivi del territorio provinciale

Settore Urbanistica, Governo del Territorio e Gare
arch. Catello Bonadia, dirigente e responsabile del procedimento

Ufficio Pianificazione territoriale, PTCP Catasto e servizio cartografico
arch. Vincenzo de Nicolais, responsabile dell'ufficio

hanno curato la redazione della proposta e del definitivo:
dott. agr. Michelangelo De Dominicis
dott.ssa geol. Emilia Gambardella
arch. Giovanni Giannattasio
dott.ssa Sara Sommartino

hanno curato la redazione del definitivo:
arch. Pierrosaria Iannone
arch. Francesca Severino
arch. Valentina Talierco

hanno curato la redazione della proposta:
arch. Emilio Bosco
arch. L. Piera Lombardo
arch. Gioeuli G. Saturno
ing. Gianluca Dell'Acqua *(infrastrutture e trasporti)*

Assistenza tecnico-scientifica
prof. Alberto Cuomo
avv. Consuelo Del Sulzo
ing. Massimo Adinolfi

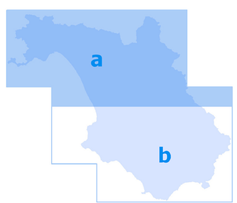

scala 1:75.000

Adottata con D.G.P. n. 31 del 06/02/2012
Approvata con D.C.P. n. 15 del 30/03/2012

1.5.1.a

STUDIO CASTIELLO PROJECTS S.R.L. - Via F. Flora, 31 BENEVENTO - E.MAIL: luigicastiello@studiocastiellolprojects.it - PEC: studiocastiellolprojects@pec.it

SAN CIPRIANO PICENTINO *(sa)*

PIANO URBANISTICO COMUNALE
(L.R. 16 del 22/12/2004 e s.m.i. - L.R. 13 del 10/08/2022 e s.m.i. - Reg. n. 05/2011 e Reg. n. 07/2019)

PUC
2024

Adottato con delib. di G.C. n°47 del 01/03/2024 e adeguato alle osservazioni accolte con delibera di G.C. n°91 del 07/06/2024 e n° 114 del 08/08/2024

SINDACO : Sonia Alfano
R.U.P. : ing. Giuseppe Vertullo

1:25000 1:10000 1:5000 1:2000

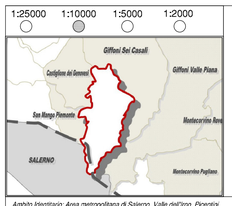

- DISPOSIZIONI STRUTTURALI *a tempo indeterminato (ex art.3. co.3 L.R. 16/2004)*
- DISPOSIZIONI PROGRAMMATICHE *a tempo determinato (ex art.3. co.3 L.R. 16/2004)*
- ATTI DI PROGRAMMAZIONE (API) *(ex art. 25 - L.R. 16/2004)*
- RELAZIONE ILLUSTRATIVA
- NORME TECNICHE DI ATTUAZIONE
- VAS - RAPPORTO AMBIENTALE
- VAS - SINTESI NON TECNICA DEL RAPPORTO AMBIENTALE
- VINCA - STUDIO DI INCIDENZA

Ambito Identitario: Area metropolitana di Salerno, Valle dell'Irno, Picentini

STRALCIO PTCP - CARTA DELL'USO AGRICOLO	SIGLA	ALLEGATO
	DS1.06	12

PROGETTO URBANISTICO	: dr. arch. Pio Castiello (D.T. Studio Castiello Projects s.r.l.)
STUDIO GEOLOGICO	: dr. Geol. Antonio Toscano
STUDIO AGRONOMICO	: dr. Agr. Carmina Spera
ZONIZZAZIONE ACUSTICA	: Prof. Germaro Lepore
STUDIO ARCHEOLOGICO	: dr. Lester Lonardo
VINCA	: Prof.ssa Giuliana Napolitano

Arch. Pio Castiello
(Direttore Tecnico Studio Castiello Projects s.r.l.)
PIO CASTIELLO
Ordine Architetti
P.P.C. - Provincia di Benevento
architetto
20.09.2024 11:28:27
GMT+01:00