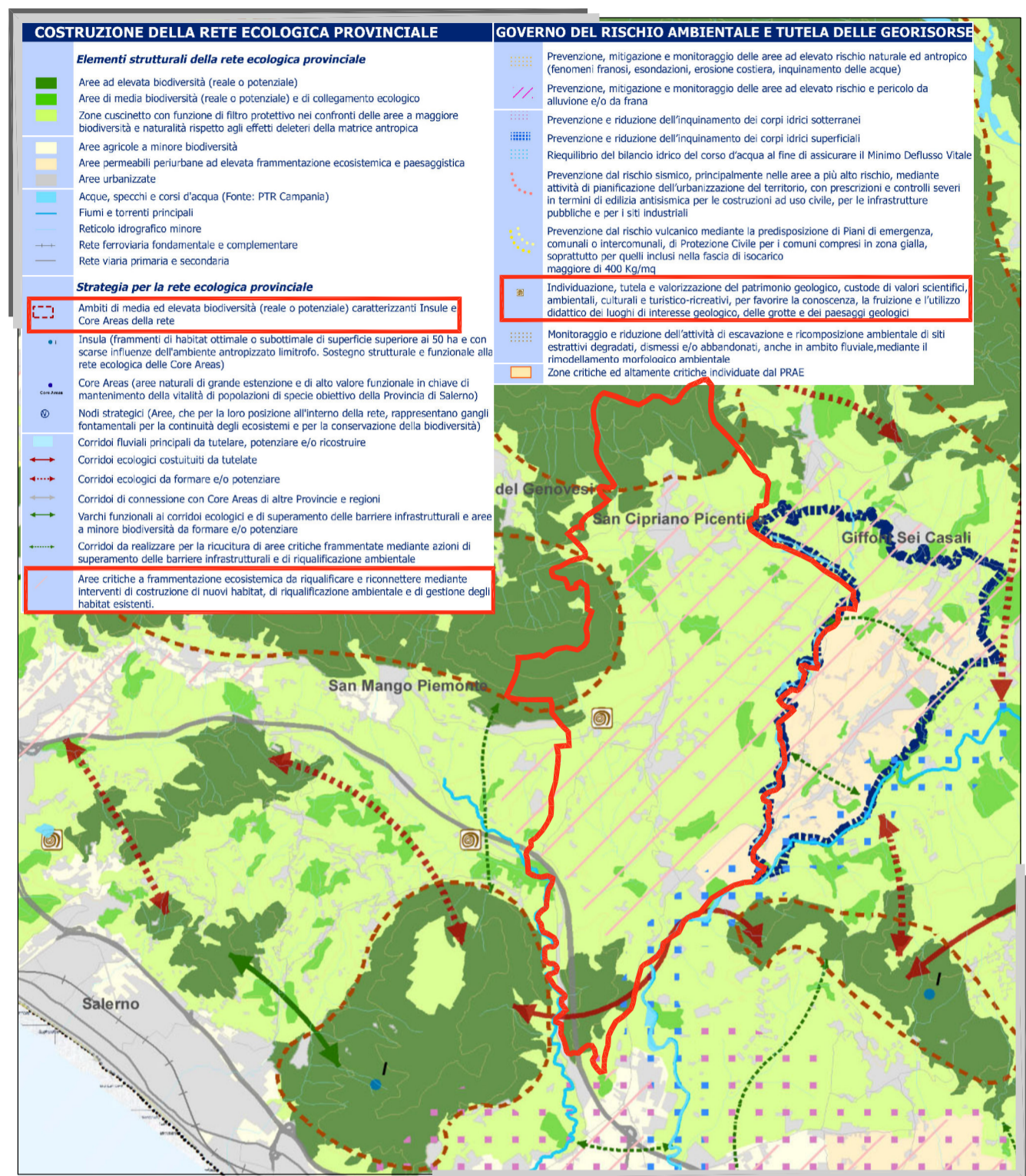
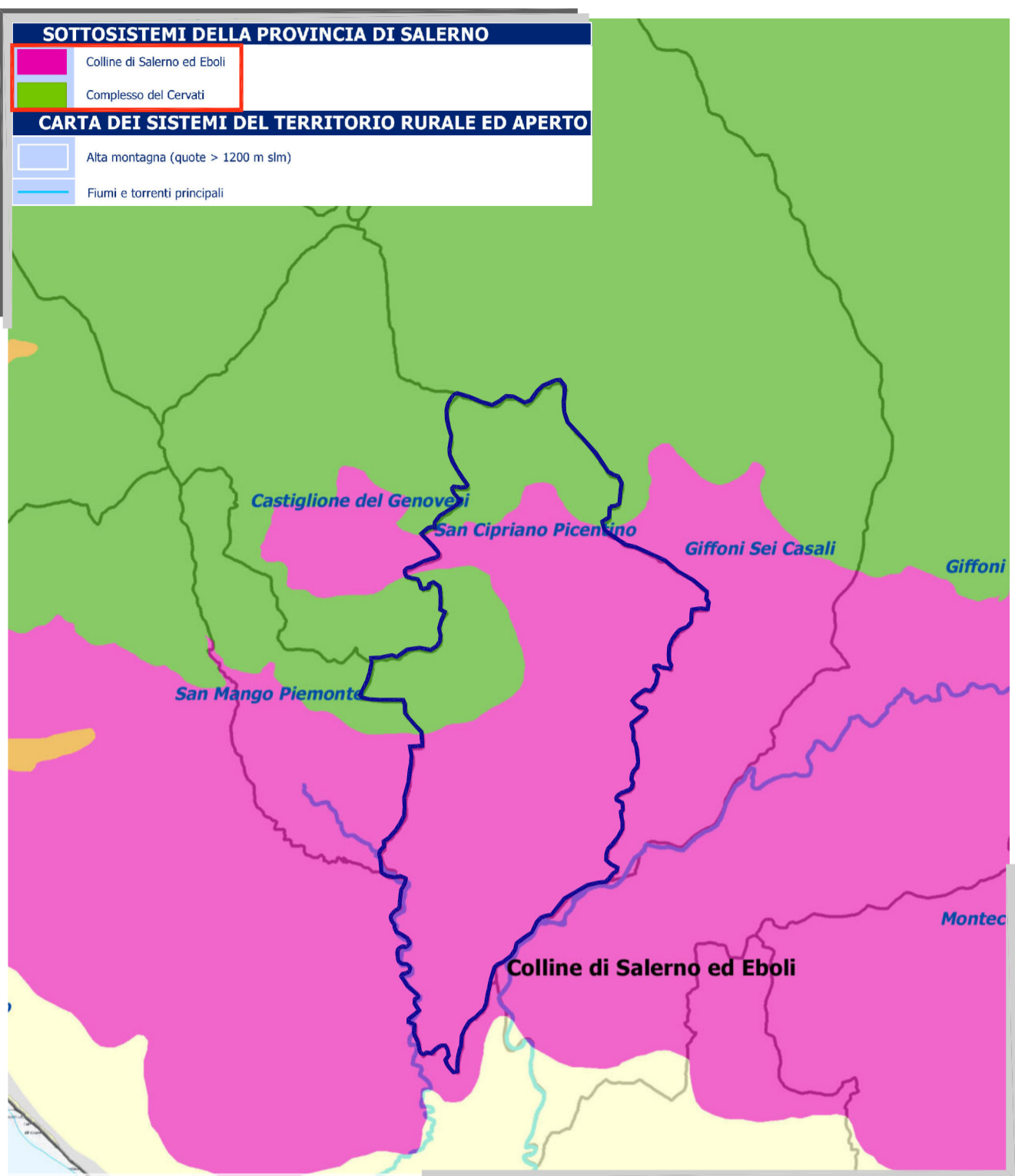


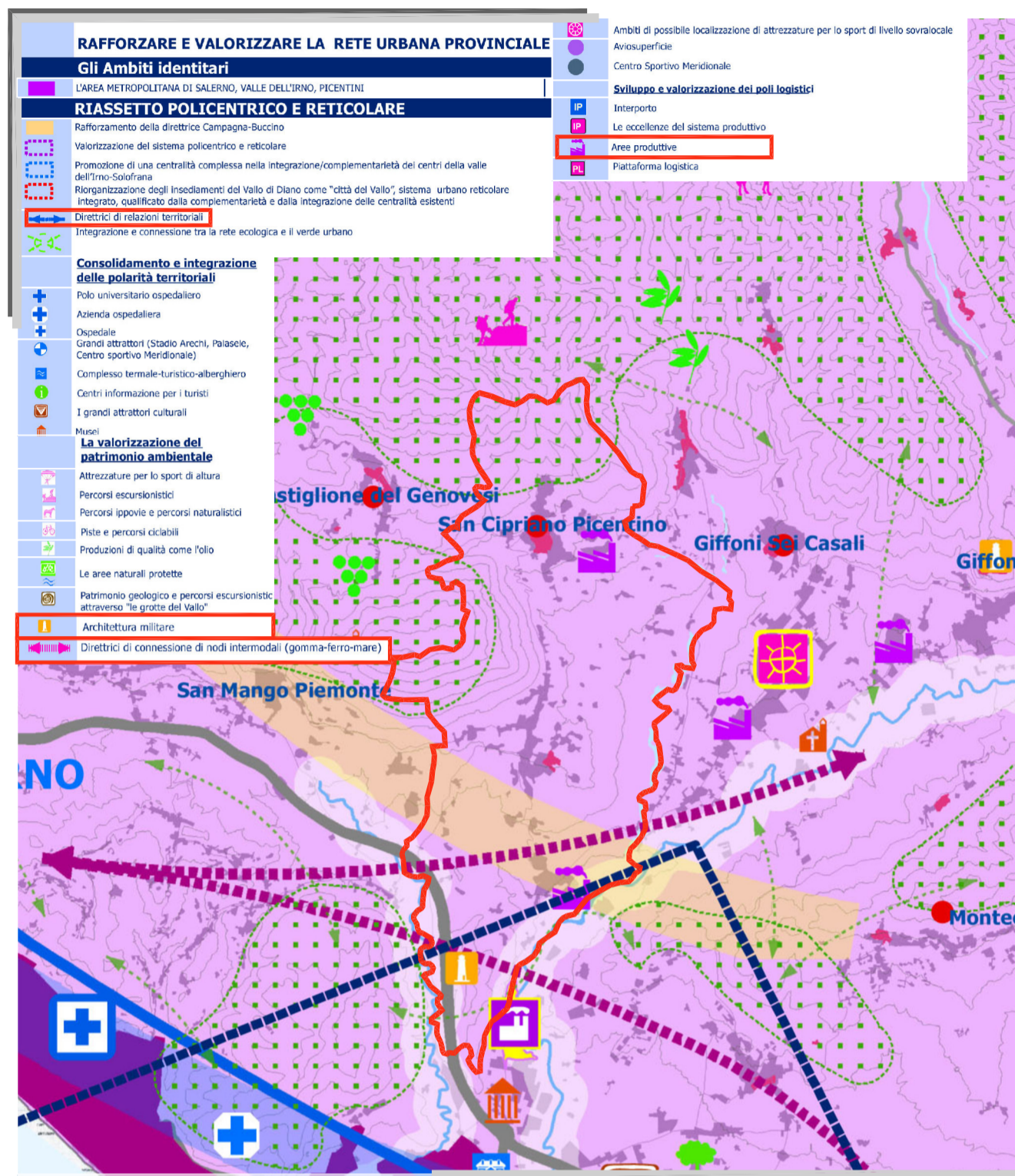
LE INFRASTRUTTURE I TRASPORTI E LA LOGISTICA



LA RETE ECOLOGICA PROVINCIALE ED IL RISCHIO AMBIENTALE



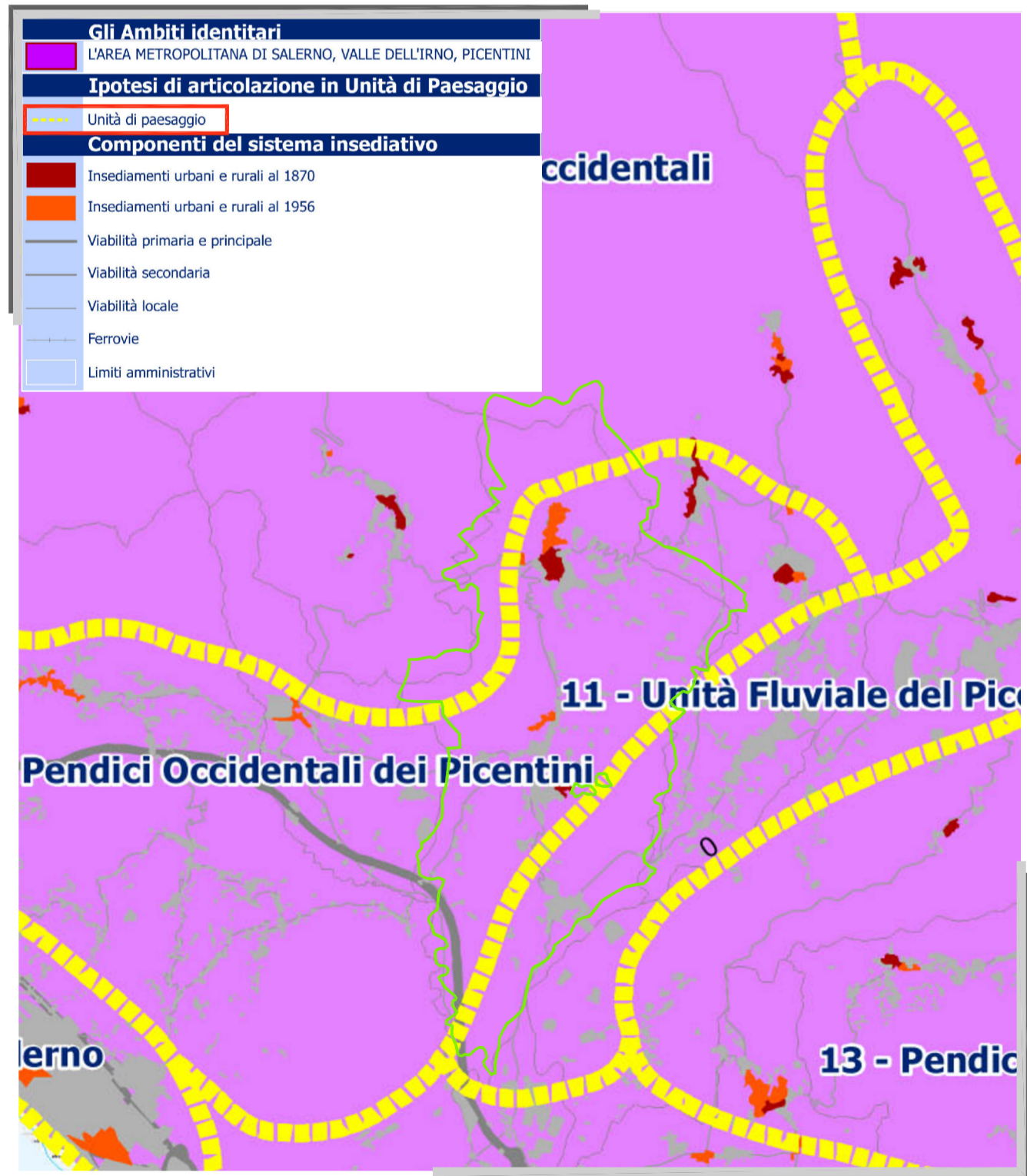
IL TERRITORIO RURALE ED APERTO



IL SISTEMA DELLE CENTRALITA' E DELLE POLARITA' TERRITORIALI



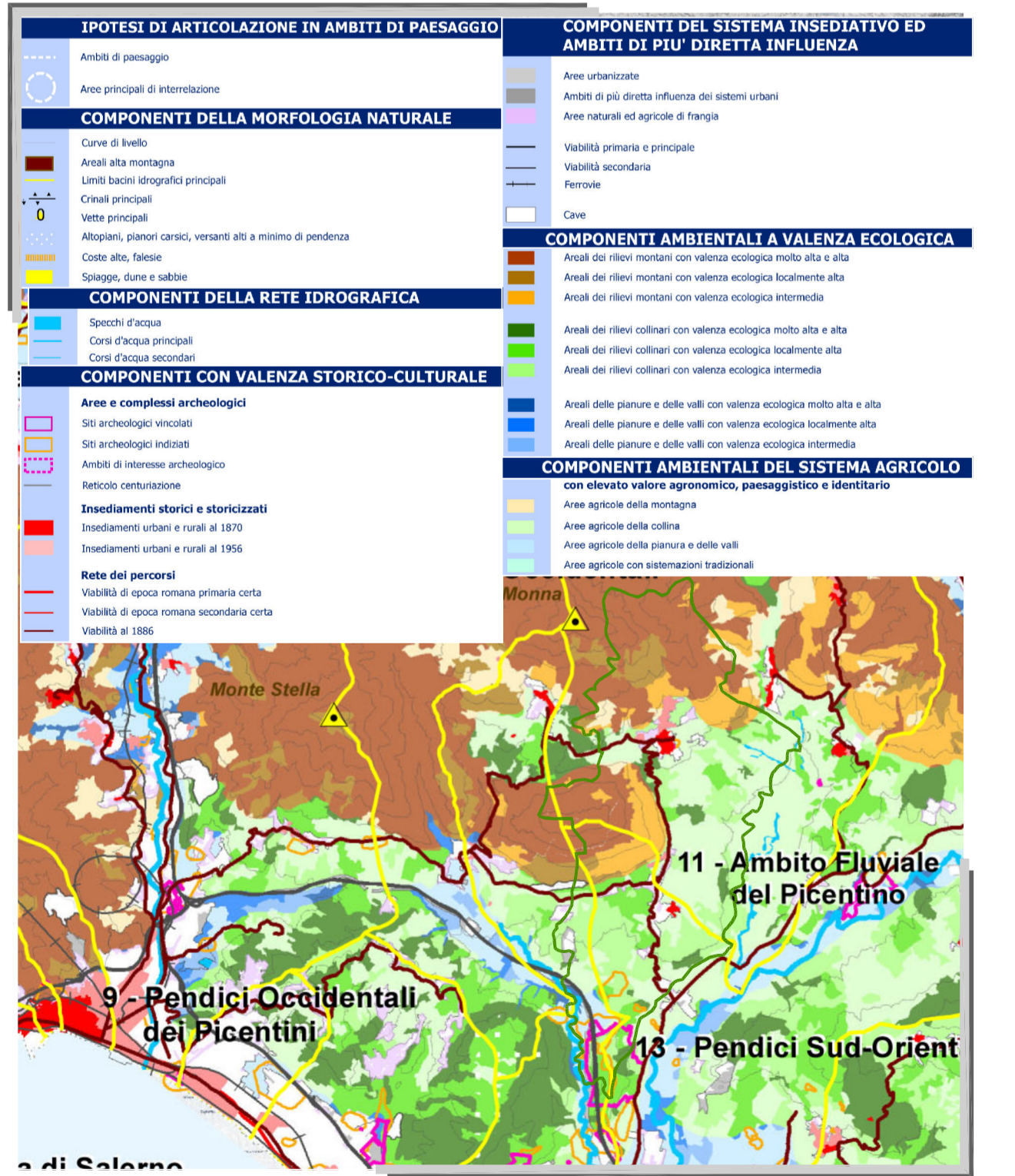
GLI AMBITI IDENTITARI



GLI AMBITI IDENTITARI E LE UNITA' DI PAESAGGIO



GLI AMBITI IDENTITARI E IL PIANO TERRITORIALE REGIONALE



LE UNITA' DI PAESAGGIO PROVINCIALI




SAN CIPRIANO PICENTINO (sa)

PUC

2024

PIANO URBANISTICO COMUNALE
(L.R. 16 del 22/12/2004 e s.m.l. - L.R. 13 del 10/08/2002 e s.m.l. - Reg. n. 05/2011 e Reg. n. 07/2019)

SINDACO : Sonia Alfano
R.U.P. : dr. Ing. Alfonso Tisi

	<ul style="list-style-type: none"> DISPOSIZIONI STRUTTURALI <small>di tempo indeterminato (ex art.3 co.3 L.R. 16/2004)</small> DISPOSIZIONI PROGRAMMATICHE <small>di tempo determinato (ex art.3 co.3 L.R. 16/2004)</small> ATTI DI PROGRAMMAZIONE (API) <small>(ex art.25 - L.R. 16/2004)</small> RELAZIONE ILLUSTRATIVA NORME TECNICHE DI ATTUAZIONE VAS - RAPPORTO AMBIENTALE VAS - SINTESI NON TECNICA DEL RAPPORTO AMBIENTALE VINCA - STUDIO DI INCIDENZA 		
<p>Ambito Identitario: Area metropolitana di Salerno, Valle dell'irno, Picentini</p> <p style="text-align: right;">SIGLA ALLEGATO</p> <p style="text-align: center;">STRALCIO PTCP - SERIE 2</p> <p style="text-align: center; font-weight: bold;">DS1.04 10</p>			
<table border="0" style="width: 100%; font-size: small;"> <tr> <td style="width: 50%;"> PROGETTO URBANISTICO : dr. arch. Pio Castelli (D.T. Studio Castelli Projects s.r.l.) STUDIO GEOLOGICO : dr. Geol. Antonio Totano STUDIO AGRONOMICCO : dr. Agr. Camillo Spina ZONIZZAZIONE ACUSTICA : Prof. Gennaro Lopez STUDIO ARCHEOLOGICO : dr. Lester Londono VINCA : Prof.ssa Giuliana Nappitano </td> <td style="width: 50%; text-align: right; vertical-align: top;"> Ambito Identitario: Area metropolitana di Salerno, Valle dell'irno, Picentini Attualizzazione: Centro Sportivo Meridionale Sviluppo e valorizzazione dei poli locali: Impegno: La coordinazione del sistema produttivo: Area produttiva: Piattaforma logistica </td> </tr> </table>		PROGETTO URBANISTICO : dr. arch. Pio Castelli (D.T. Studio Castelli Projects s.r.l.) STUDIO GEOLOGICO : dr. Geol. Antonio Totano STUDIO AGRONOMICCO : dr. Agr. Camillo Spina ZONIZZAZIONE ACUSTICA : Prof. Gennaro Lopez STUDIO ARCHEOLOGICO : dr. Lester Londono VINCA : Prof.ssa Giuliana Nappitano	Ambito Identitario: Area metropolitana di Salerno, Valle dell'irno, Picentini Attualizzazione: Centro Sportivo Meridionale Sviluppo e valorizzazione dei poli locali: Impegno: La coordinazione del sistema produttivo: Area produttiva: Piattaforma logistica
PROGETTO URBANISTICO : dr. arch. Pio Castelli (D.T. Studio Castelli Projects s.r.l.) STUDIO GEOLOGICO : dr. Geol. Antonio Totano STUDIO AGRONOMICCO : dr. Agr. Camillo Spina ZONIZZAZIONE ACUSTICA : Prof. Gennaro Lopez STUDIO ARCHEOLOGICO : dr. Lester Londono VINCA : Prof.ssa Giuliana Nappitano	Ambito Identitario: Area metropolitana di Salerno, Valle dell'irno, Picentini Attualizzazione: Centro Sportivo Meridionale Sviluppo e valorizzazione dei poli locali: Impegno: La coordinazione del sistema produttivo: Area produttiva: Piattaforma logistica		
<p>Arch. Pio Castelli (Direttore Tecnico Studio Castelli Projects s.r.l.)</p>			

STUDIO CASTELLO PROJECTS S.R.L. - Via F. Flora, 31 - BENEVENTO - E-MAIL : lugicastello@studiocastelloprojects.it - PEC: studiocastelloprojects@pec.it